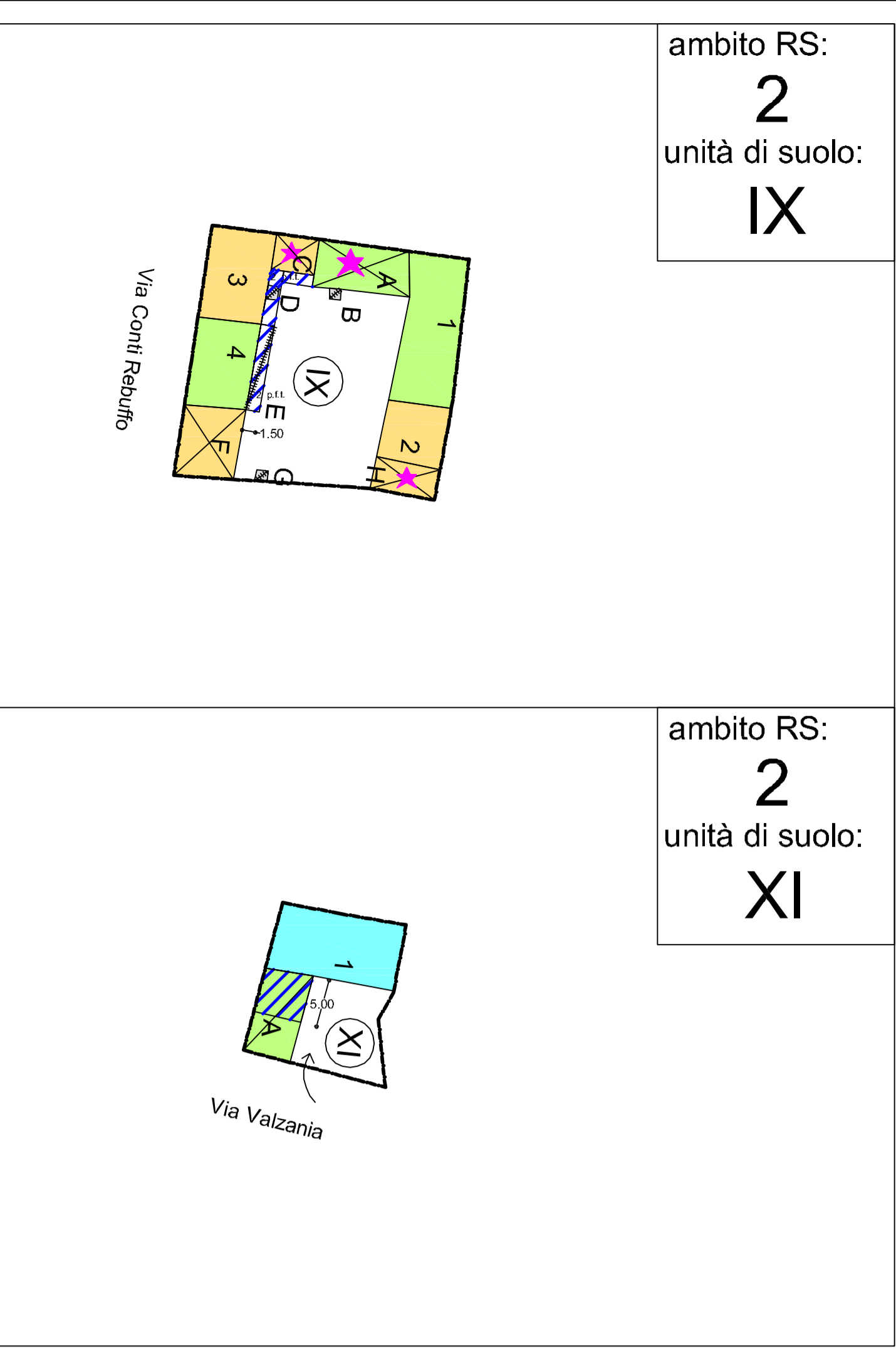


ambito RS: **1**
unità di suolo: **I**

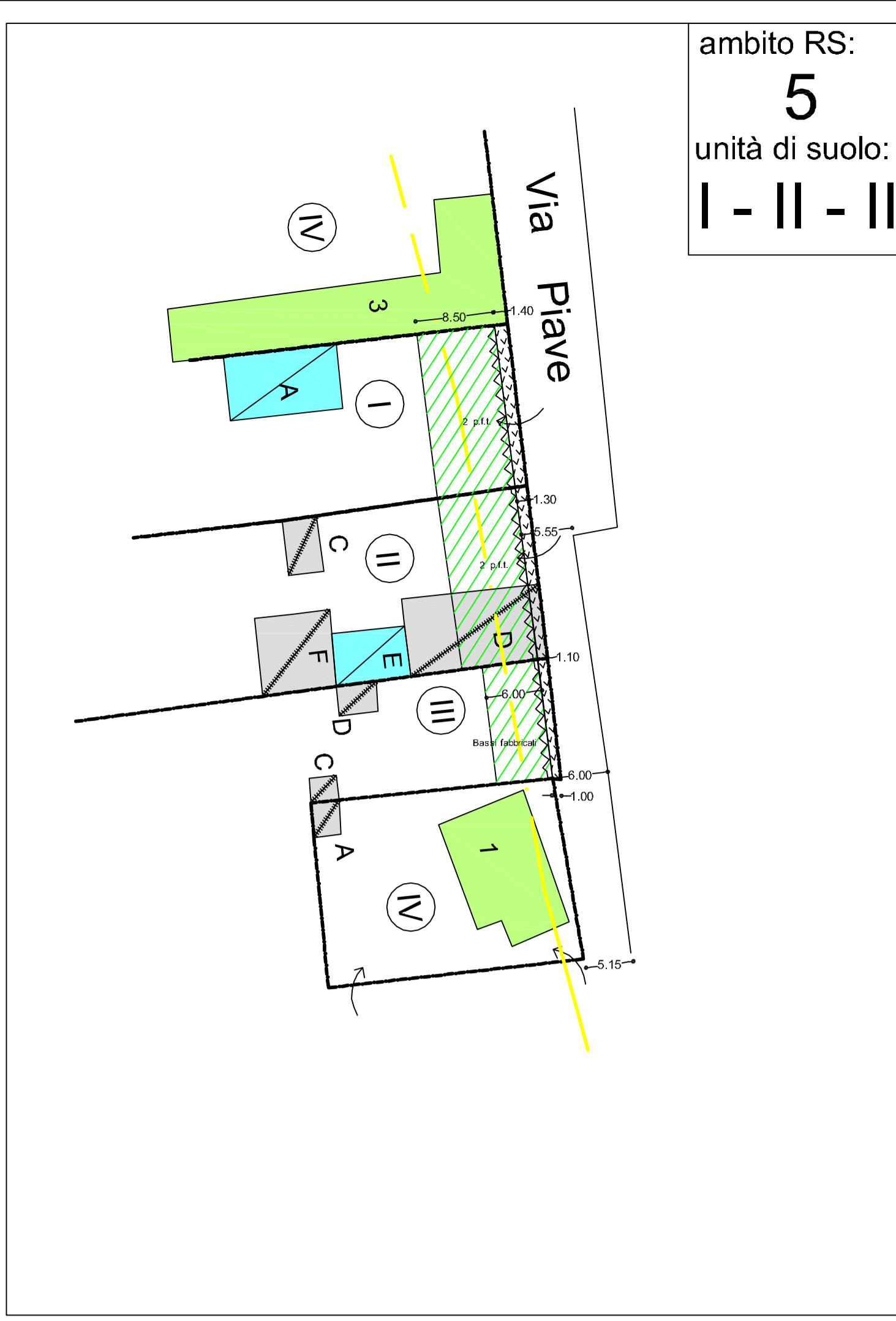
ambito RS: **1**
unità di suolo: **VI**

ambito RS: **2**
unità di suolo: **V**

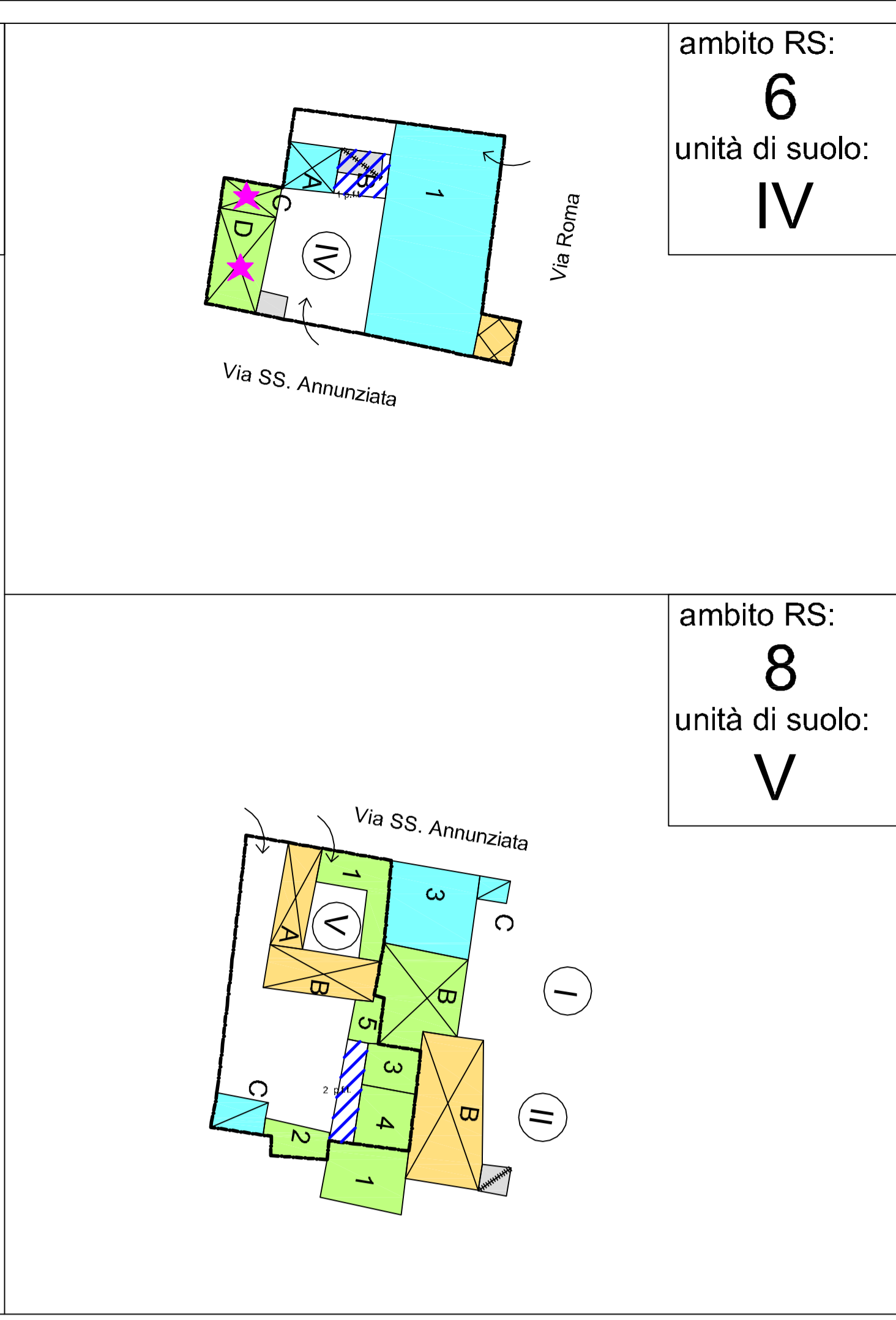


ambito RS: **2**
unità di suolo: **IX**

ambito RS: **2**
unità di suolo: **XI**

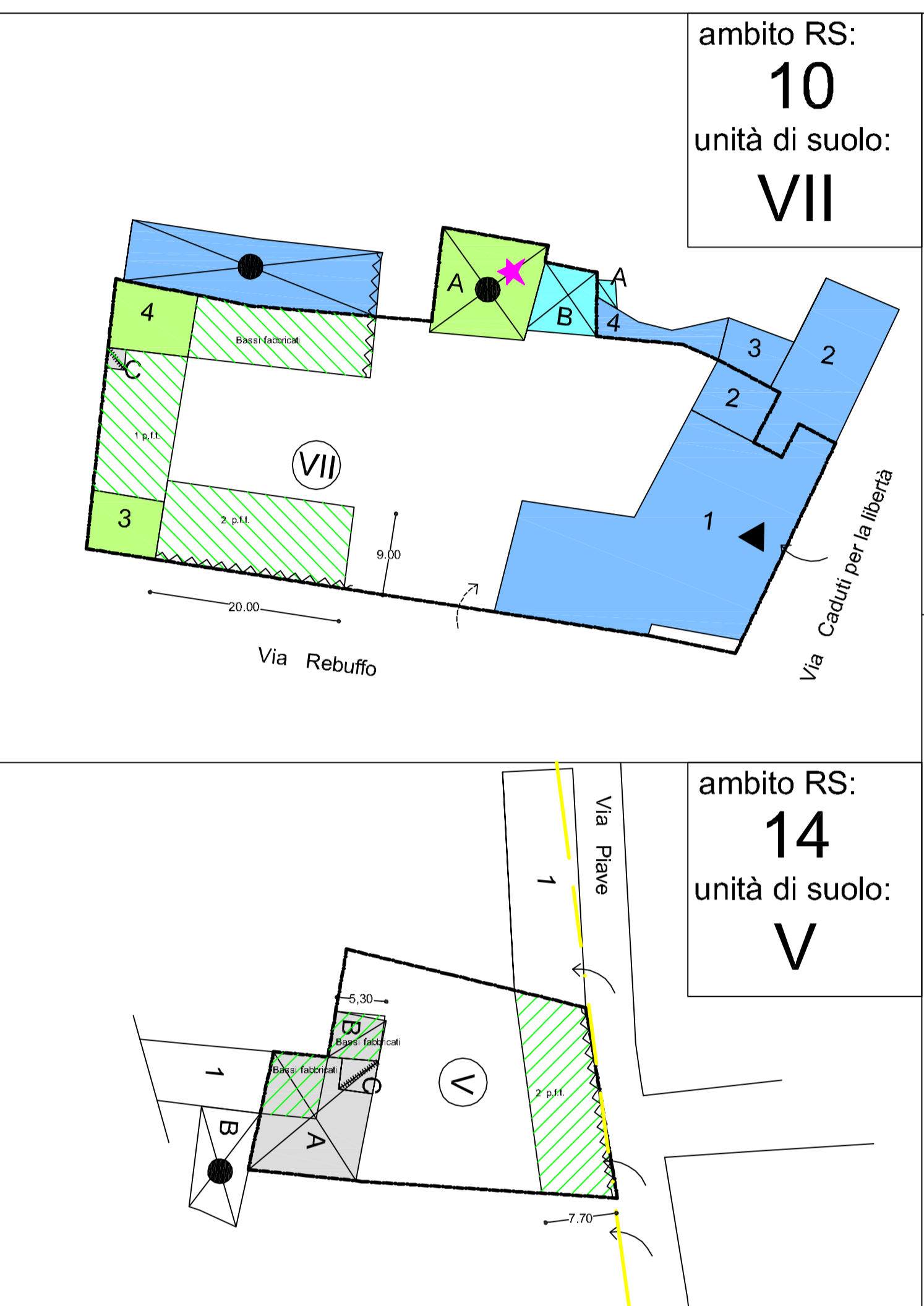


ambito RS: **5**
unità di suolo: **I - II - III**



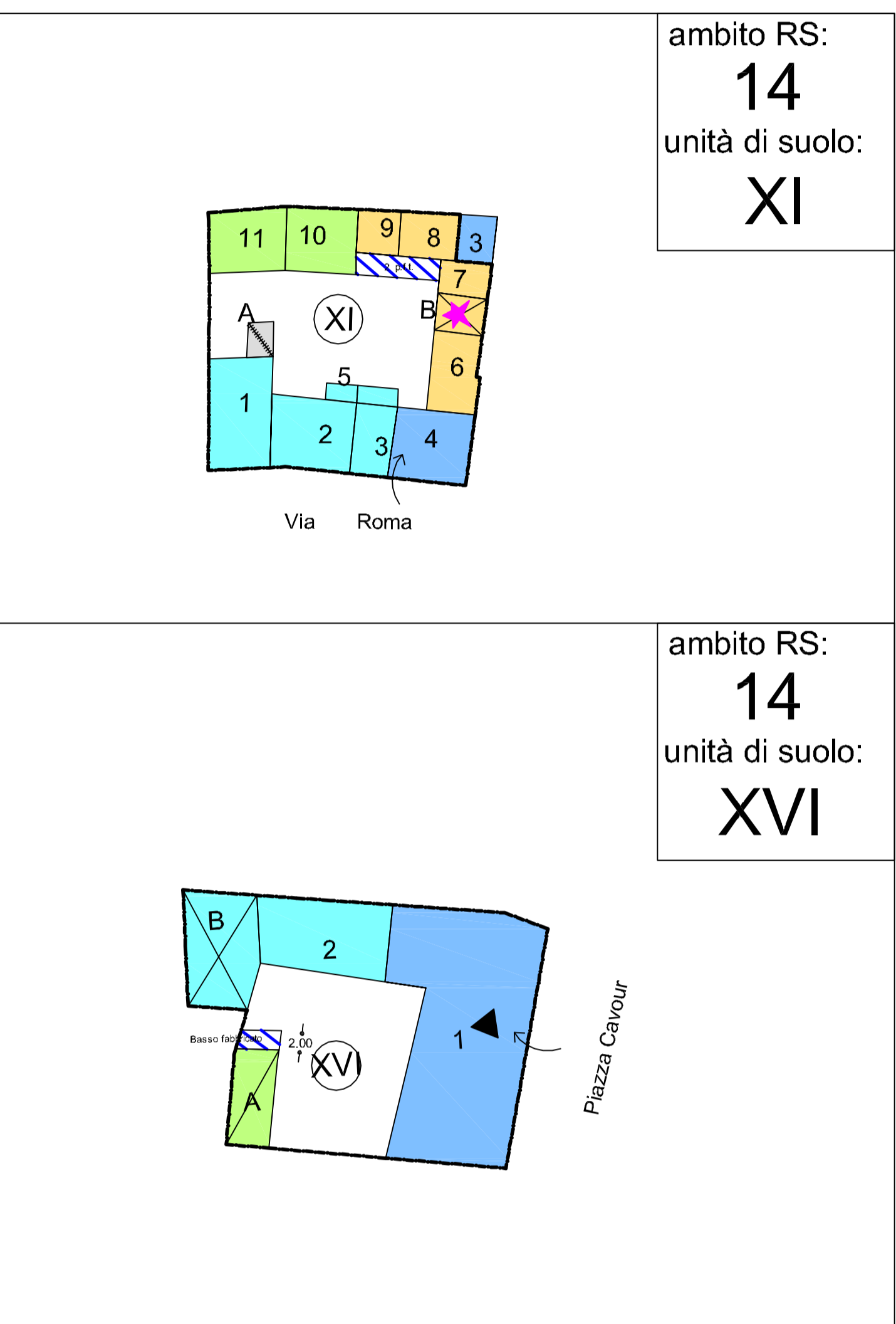
ambito RS: **6**
unità di suolo: **IV**

ambito RS: **8**
unità di suolo: **V**



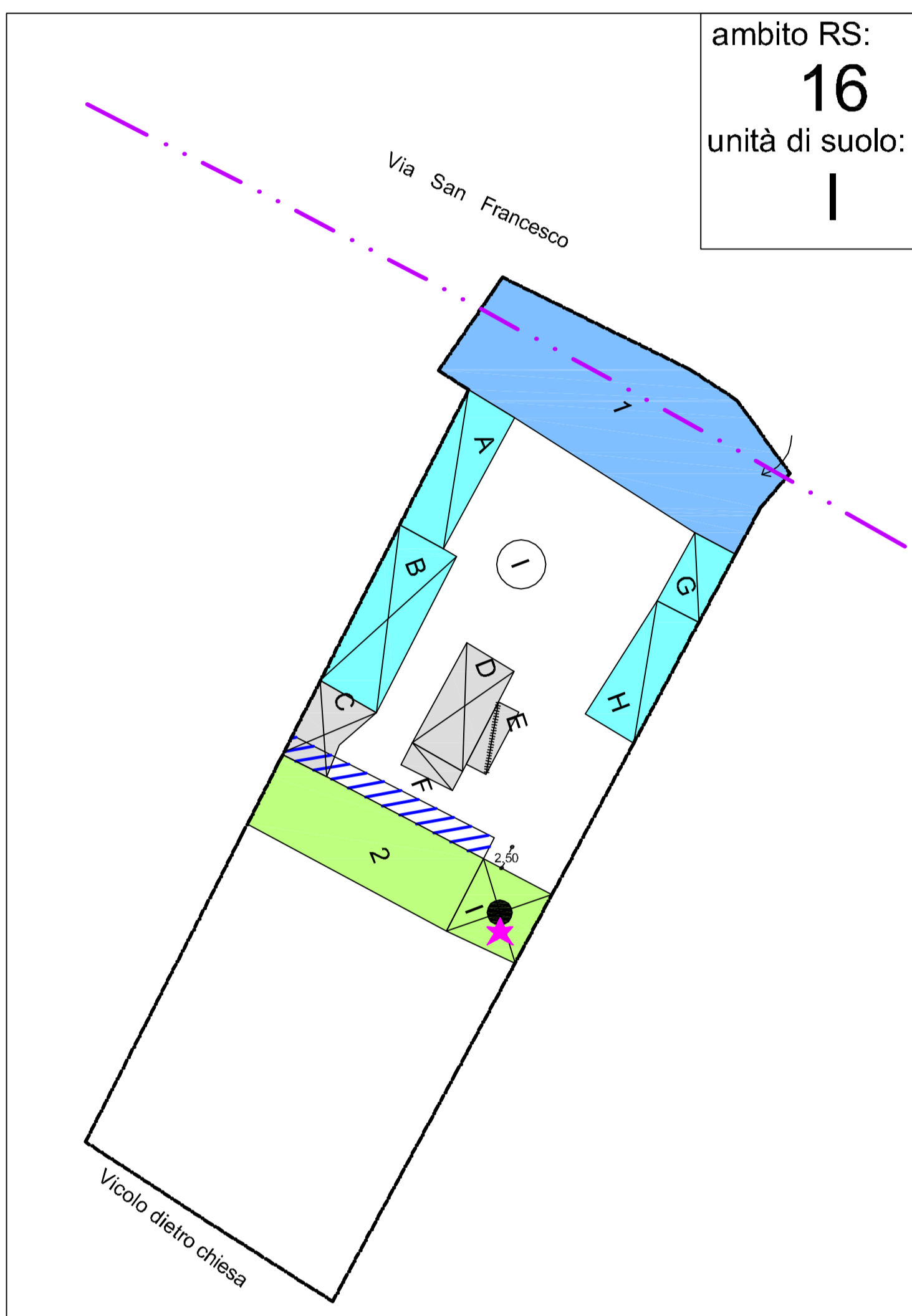
ambito RS: **10**
unità di suolo: **VII**

ambito RS: **14**
unità di suolo: **V**



ambito RS: **14**
unità di suolo: **XI**

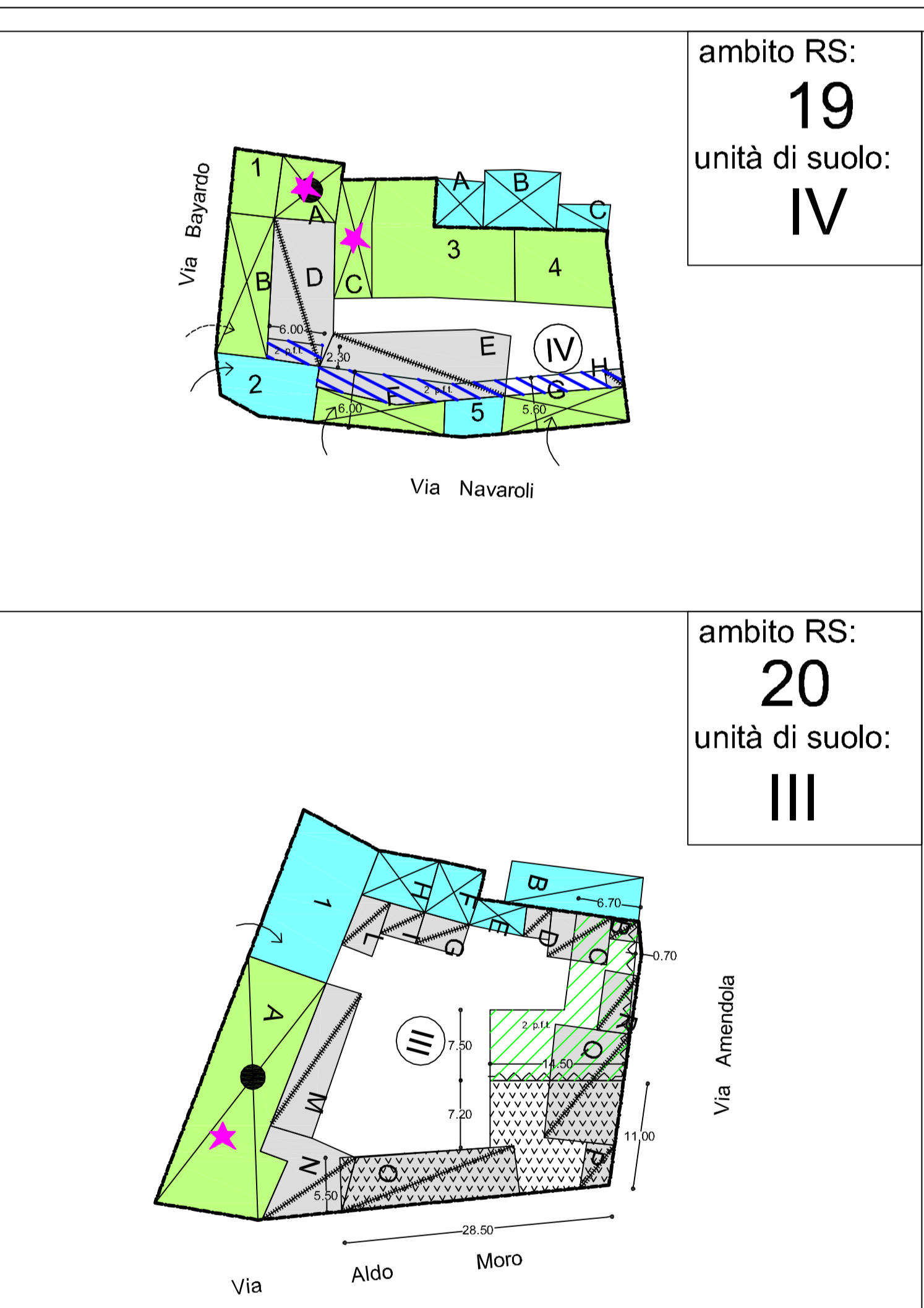
ambito RS: **14**
unità di suolo: **XVI**



ambito RS: **16**
unità di suolo: **I**

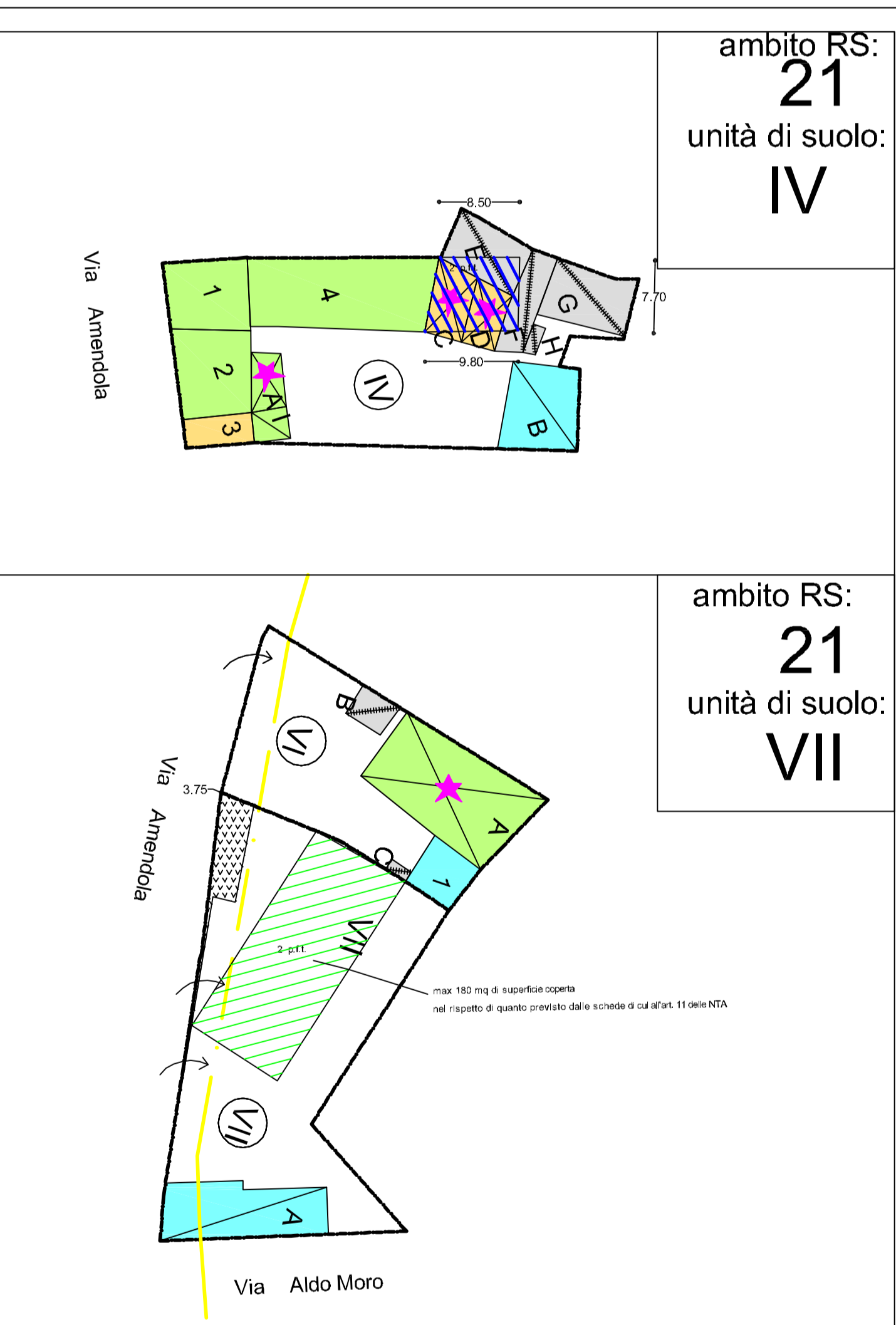


ambito RS: **16**
unità di suolo: **I**



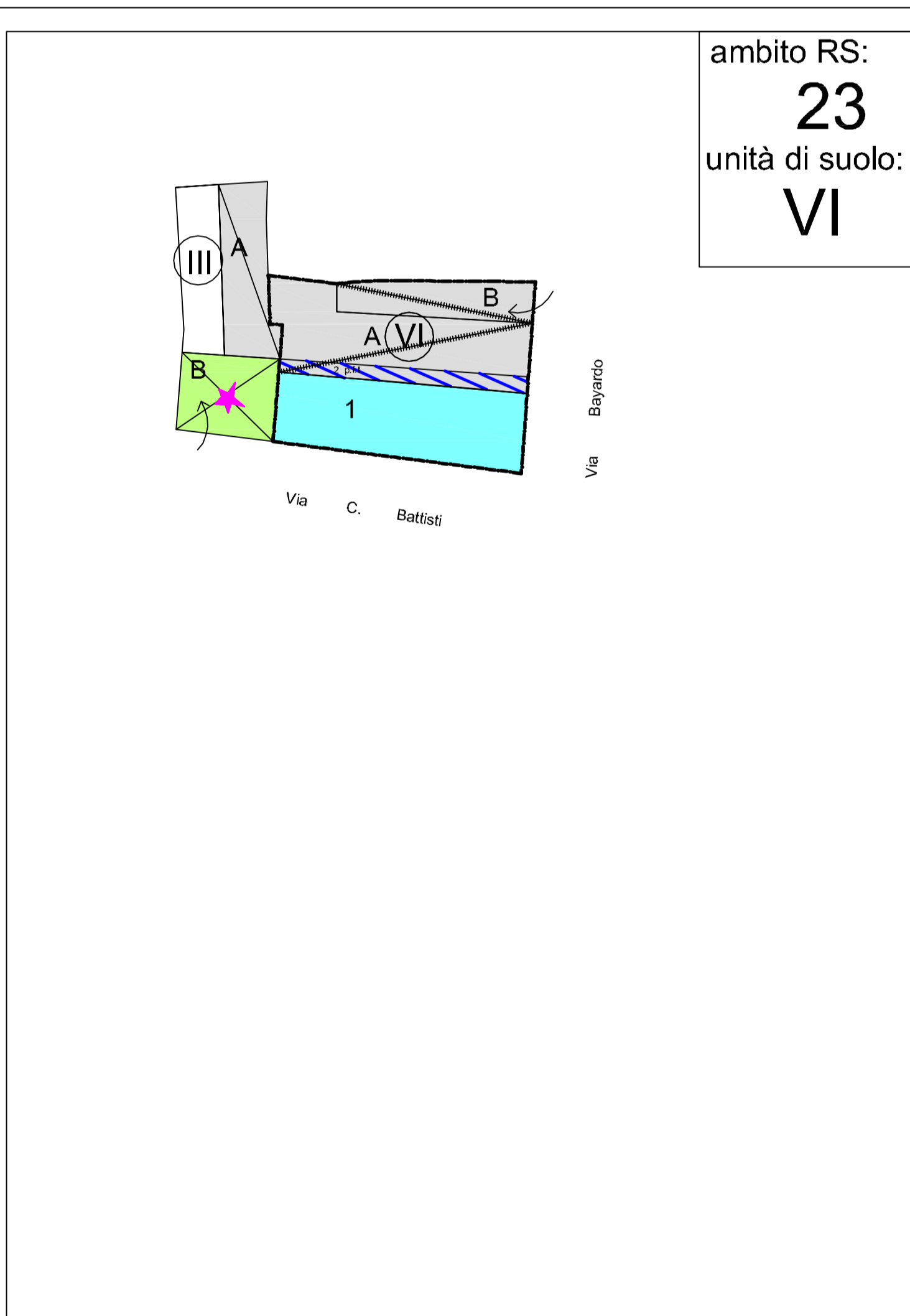
ambito RS: **19**
unità di suolo: **IV**

ambito RS: **20**
unità di suolo: **III**



ambito RS: **21**
unità di suolo: **IV**

ambito RS: **21**
unità di suolo: **VII**



ambito RS: **23**
unità di suolo: **VI**

SIMBOLOGIA GENERICA

- EDIFICIO
- FIANILE - TRAVATA O TETTOIA
- BASSO FABBRICATO
- PRECARIO
- PORTICI, PORTICATI
- TRAVATE - TETTOIE E/O FIANILI NON DEMOLIBILI
- ACCESSI A CORTI E CORTILI
- ANTICHI ACCESSI A CORTI E CORTILI
- PASSI CARRAI DI PARTICOLARE RILEVANZA

MODALITA' DI INTERVENTO

- EDIFICI SOGGETTI A RESTAURO (RSa) E RISANAMENTO CONSERVATIVO (Ric)
- EDIFICI SOGGETTI A RISTRUTTURAZIONE EDILIZIA DI TIPO "A" (RSa)
- EDIFICI SOGGETTI A RISTRUTTURAZIONE EDILIZIA DI TIPO "B" (RSb)
- EDIFICI SOGGETTI A RISTRUTTURAZIONE EDILIZIA CON DEMOLIZIONE E RICOSTRUZIONE (REDR)
- AMPLIAMENTO
- NUOVA COSTRUZIONE
- TETTOIE SOGGETTE A TRASFORMAZIONE D'USO E/O RECUPERO VOLUMETRICO
- FABBRICATI DA DEMOLIRE ai quali non viene attribuito nessun valore per il calcolo di S.C. e Volume
- PROSPETTI SOGGETTI A PROGETTAZIONE UNITARIA (il cerchio sulla linea delimita prospetti diversi)
- AREE DA DISMETTERE PER VIABILITA' E PARCHEGGI PUBBLICI
- FILI DI FABBRICAZIONE DA RISPETTARE CON GLI INTERVENTI DI NUOVA COSTRUZIONE
- LIMITE TRA CLASSE I E CLASSE II ai sensi della CIRCOLARE PGR 7/LAP
- LIMITE ESTERNO DELLA FASCIA C DEL P.S.F.F.
- LIMITE ESTERNO DELLA FASCIA B DEL P.S.F.F.

REGIONE PIEMONTE TORINO METROPOLI

COMUNE DI VILLAFRANCA PIEMONTE

VARIANTE PARZIALE N. 34
AL P.R.G.C. VIGENTE
ai sensi del comma 5, art. 17 della L.R. 56/77 e s.m.i.)

PROGETTO DEFINITIVO

Allegato alla delibera di Consiglio Comunale n. del .../.../...

Laboratorio: **P.R.G.C. in progetto di variante**

Progetto di Piano del Centro Storico: Schemi planimetrici degli interventi di ampliamento e nuova costruzione

Tav: **P2** Agg. **00** Scala di riferimento: 1:500

Data: Novembre 2021

Archivio: SIMI_DRP_VAR_P2_SCRIMI_PLANIMETRICI_CSP

Il Sindaco: Agostino BOITANO

Il Segretario Comunale: dott. Emanuele MATTINA

Il R.U.P.: geom. Mauro BORELLO

Il Professionista: arch. Marco PAIRONI