ALLEGATO N. 4

SCHEDE POZZI

REGIONE PIEMONTE
Servizio geologico

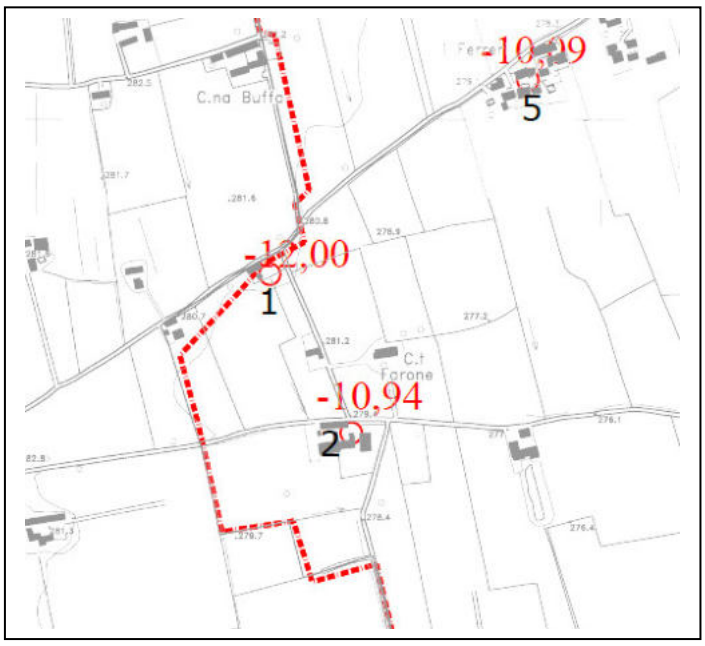

POZZO N° **001**

Comune: **Villafranca Piemonte**

Località: **Nord C.t Farone**

Proprietà: _____/_____

Ditta esecutrice: _____/_____

Anno: ____/____

Compilatore: **Arri E.**

Pozzo per uso: potabile ☐ industriale ☐ irriguo ☐ in disuso ☐

Pozzo freatico ☒ possibilità di misura: si ☐ no ☐

Pozzo profondo ☐ profondità: _____

monofalda ☐

multifalda ☐

Colonna stratigrafica: si ☐ no ☒ da documenti ☐ (allegati)

da notizie ☐

Note:

Misure di livello

Dati d'archivio		Dati rilevati		Osservazioni
data	m dal p.c.	data	m dal p.c.	
1999/2000	**-12.00**			

REGIONE PIEMONTE
Servizio geologico

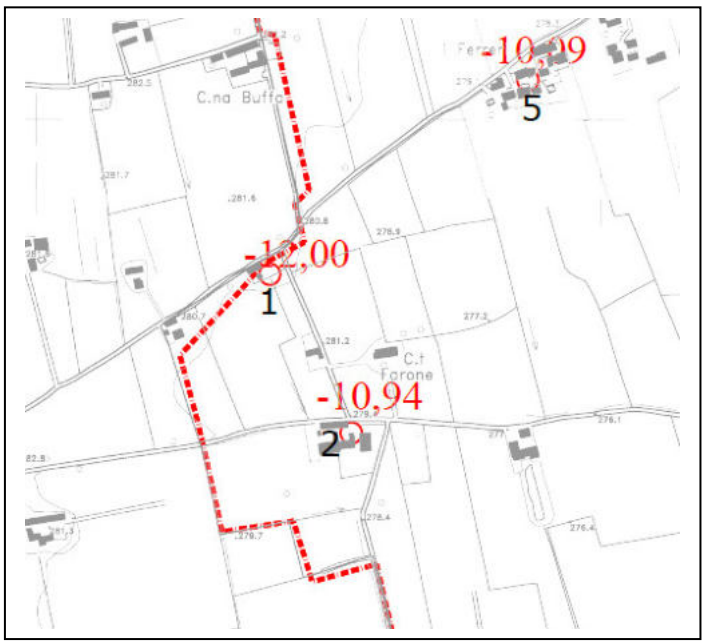

POZZO N° **002**

Comune: **Villafranca Piemonte**

Località: **Sud C.t Farone**

Proprietà: _____/_____

Ditta esecutrice: _____/_____

Anno: ____/____

Compilatore: **Arri E.**

Pozzo per uso: potabile ☐ industriale ☐ irriguo ☐ in disuso ☐

Pozzo freatico ☒ possibilità di misura: si ☐ no ☐

Pozzo profondo ☐ profondità: _____

monofalda ☐

multifalda ☐

Colonna stratigrafica: si ☐ no ☒ da documenti ☐ (allegati)

da notizie ☐

Note:

Misure di livello

Dati d'archivio		Dati rilevati		Osservazioni
data	m dal p.c.	data	m dal p.c.	
1999/2000	**-10.94**			

REGIONE PIEMONTE
Servizio geologico

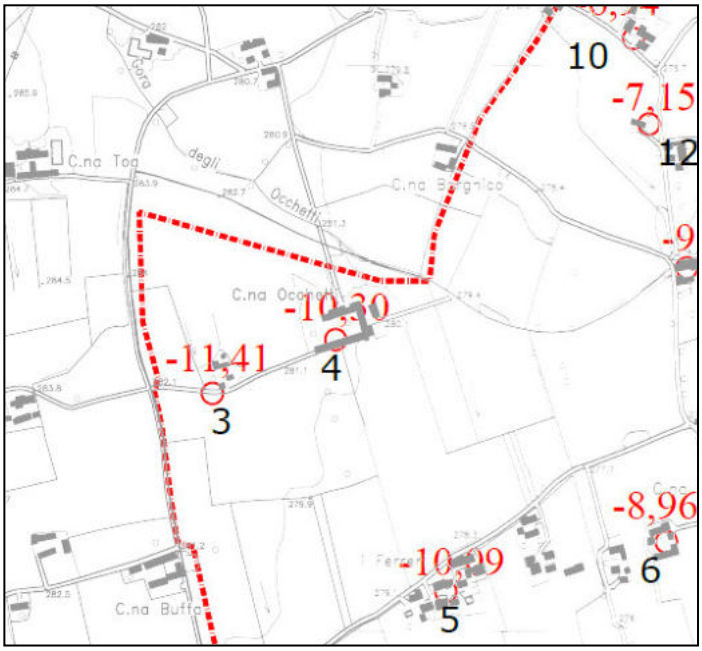

POZZO N° **003**

Comune: **Villafranca Piemonte**

Località: **Ovest C.na Occhetti**

Proprietà: _____/_____

Ditta esecutrice: _____/_____

Anno: ____/____

Compilatore: **Arri E.**

Pozzo per uso: potabile ☐ industriale ☐ irriguo ☐ in disuso ☐

Pozzo freatico ☒ possibilità di misura: si ☐ no ☐

Pozzo profondo ☐ profondità: _____

monofalda ☐

multifalda ☐

Colonna stratigrafica: si ☐ no ☒ da documenti ☐ (allegati)

da notizie ☐

Note:

Misure di livello

Dati d'archivio		Dati rilevati		Osservazioni
data	m dal p.c.	data	m dal p.c.	
1999/2000	**-11.41**			

REGIONE PIEMONTE
Servizio geologico

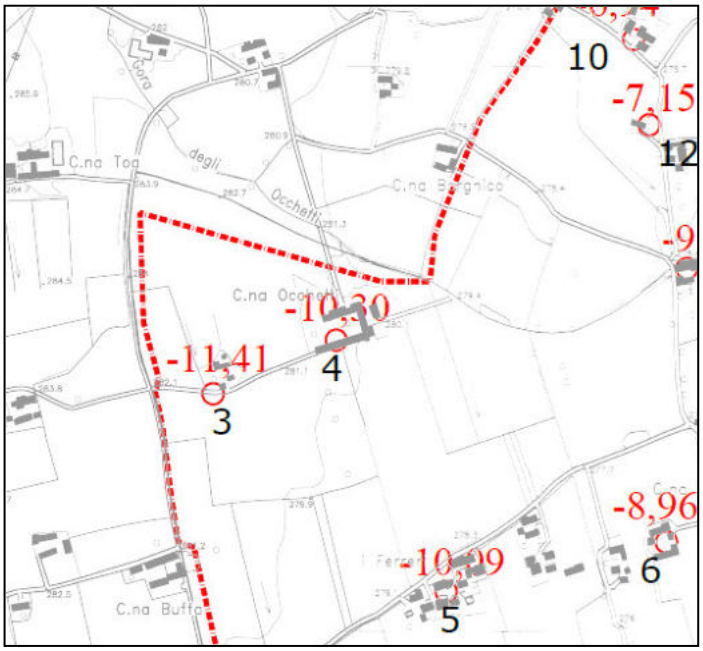

POZZO N° **004**

Comune: **Villafranca Piemonte**

Località: C.**na Occhetti**

Proprietà: _____/_____

Ditta esecutrice: _____/_____

Anno: ____/____

Compilatore: **Arri E.**

Pozzo per uso: potabile ☐ industriale ☐ irriguo ☐ in disuso ☐

Pozzo freatico ☒ possibilità di misura: si ☐ no ☐

Pozzo profondo ☐ profondità: _____

monofalda ☐

multifalda ☐

Colonna stratigrafica: si ☐ no ☒ da documenti ☐ (allegati)

da notizie ☐

Note:

Misure di livello

Dati d'archivio		Dati rilevati		Osservazioni
data	m dal p.c.	data	m dal p.c.	
1999/2000	**-10.30**			

REGIONE PIEMONTE
Servizio geologico

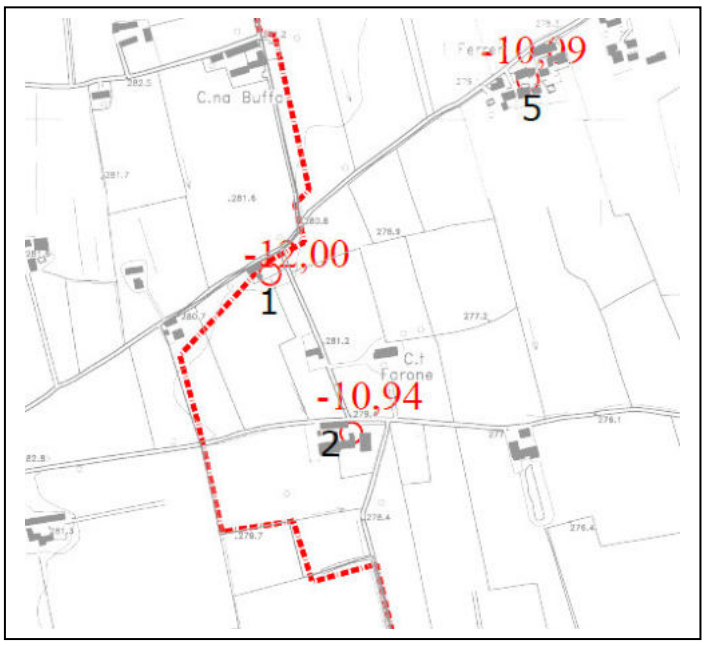

POZZO N° **005**

Comune: **Villafranca Piemonte**

Località: **i Ferreri**

Proprietà: _____/_____

Ditta esecutrice: _____/_____

Anno: ____/____

Compilatore: **Arri E.**

Pozzo per uso: potabile ☐ industriale ☐ irriguo ☐ in disuso ☐

Pozzo freatico ☒ possibilità di misura: si ☐ no ☐

Pozzo profondo ☐ profondità: _____

monofalda ☐

multifalda ☐

Colonna stratigrafica: si ☐ no ☒ da documenti ☐ (allegati)

da notizie ☐

Note:

Misure di livello

Dati d'archivio		Dati rilevati		Osservazioni
data	m dal p.c.	data	m dal p.c.	
1999/2000	**-10.09**			

REGIONE PIEMONTE
Servizio geologico

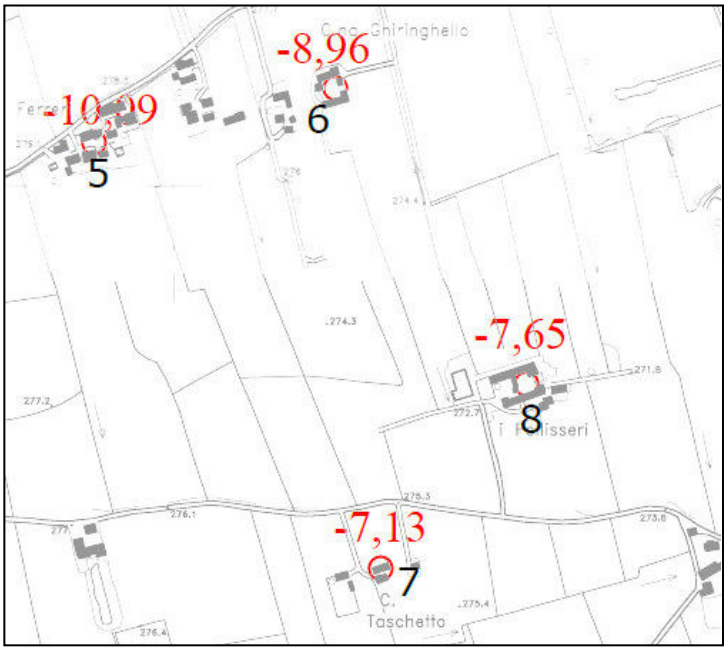

POZZO N° **006**

Comune: **Villafranca Piemonte**

Località: **C.na Ghirsingello**

Proprietà: _____/_____

Ditta esecutrice: _____/_____

Anno: ____/____

Compilatore: **Arri E.**

Pozzo per uso: potabile ☐ industriale ☐ irriguo ☐ in disuso ☐

Pozzo freatico ☒ possibilità di misura: si ☐ no ☐

Pozzo profondo ☐ profondità: _____

monofalda ☐

multifalda ☐

Colonna stratigrafica: si ☐ no ☒ da documenti ☐ (allegati)

da notizie ☐

Note:

Misure di livello

Dati d'archivio		Dati rilevati		Osservazioni
data	m dal p.c.	data	m dal p.c.	
1999/2000	**-8.96**			

REGIONE PIEMONTE
Servizio geologico

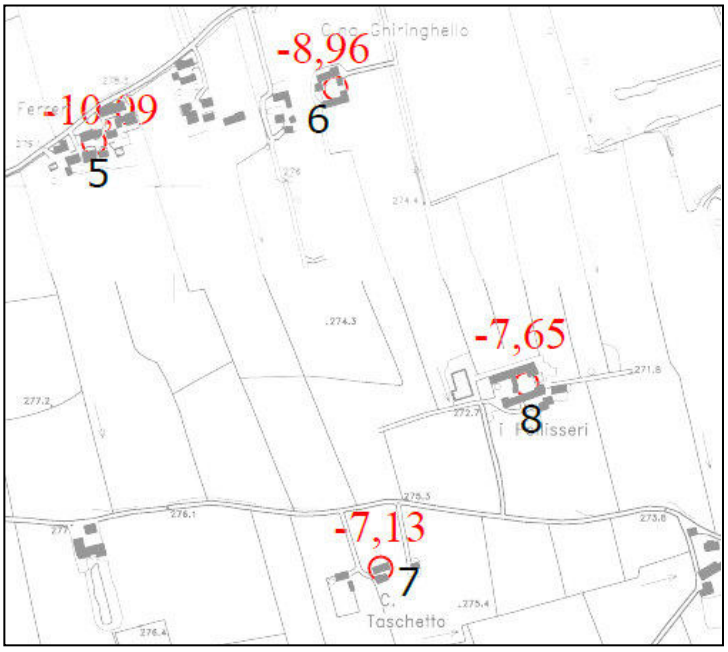

POZZO N° **007**

Comune: **Villafranca Piemonte**

Località: **C Taschetto**

Proprietà: _____/_____

Ditta esecutrice: _____/_____

Anno: ____/____

Compilatore: **Arri E.**

Pozzo per uso: potabile ☐ industriale ☐ irriguo ☐ in disuso ☐

Pozzo freatico ☒ possibilità di misura: si ☐ no ☐

Pozzo profondo ☐ profondità: _____

monofalda ☐

multifalda ☐

Colonna stratigrafica: si ☐ no ☒ da documenti ☐ (allegati)

da notizie ☐

Note:

Misure di livello

Dati d'archivio		Dati rilevati		Osservazioni
data	m dal p.c.	data	m dal p.c.	
1999/2000	**-7.13**			

REGIONE PIEMONTE
Servizio geologico

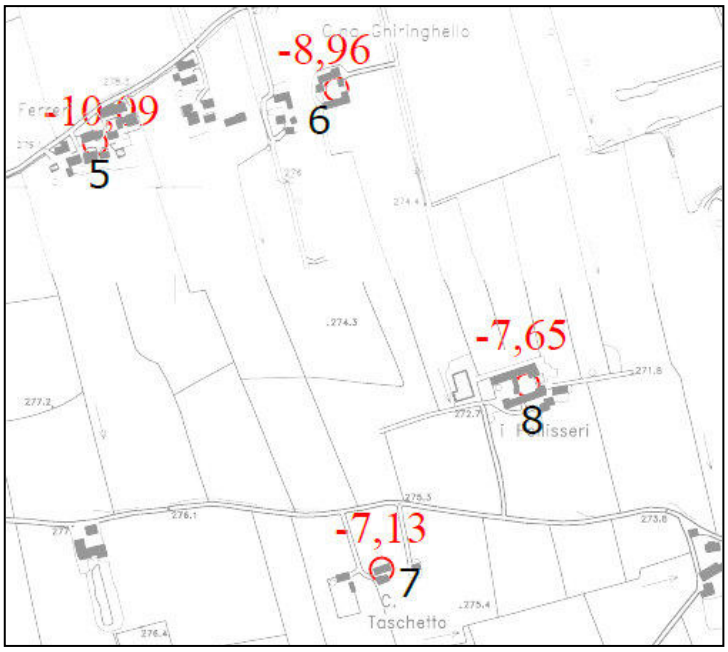

POZZO N° **008**

Comune: **Villafranca Piemonte**

Località: **i Pelisseri**

Proprietà: _____/_____

Ditta esecutrice: _____/_____

Anno: ____/____

Compilatore: **Arri E.**

Pozzo per uso: potabile ☐ industriale ☐ irriguo ☐ in disuso ☐

Pozzo freatico ☒ possibilità di misura: si ☐ no ☐

Pozzo profondo ☐ profondità: _____

monofalda ☐

multifalda ☐

Colonna stratigrafica: si ☐ no ☒ da documenti ☐ (allegati)

da notizie ☐

Note:

Misure di livello

Dati d'archivio		Dati rilevati		Osservazioni
data	m dal p.c.	data	m dal p.c.	
1999/2000	**-7.75**			

REGIONE PIEMONTE
Servizio geologico

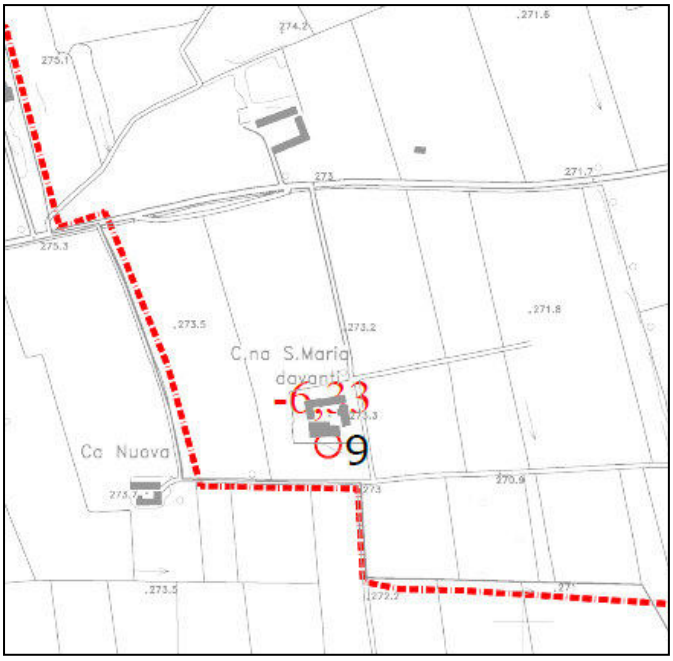

POZZO N° **009**

Comune: **Villafranca Piemonte**

Località: **C.na S. Maria davanti**

Proprietà: _____/_____

Ditta esecutrice: _____/_____

Anno: ____/____

Compilatore: **Arri E.**

Pozzo per uso: potabile ☐ industriale ☐ irriguo ☐ in disuso ☐

Pozzo freatico ☒ possibilità di misura: si ☐ no ☐

Pozzo profondo ☐ profondità: _____

monofalda ☐

multifalda ☐

Colonna stratigrafica: si ☐ no ☒ da documenti ☐ (allegati)

da notizie ☐

Note:

Misure di livello

Dati d'archivio		Dati rilevati		Osservazioni
data	m dal p.c.	data	m dal p.c.	
1999/2000	**-6.33**			

REGIONE PIEMONTE
Servizio geologico

POZZO N° **010**

Comune: **Villafranca Piemonte**

Località: **reg. Baracche**

Proprietà: _____/_____

Ditta esecutrice: _____/_____

Anno: ____/____

Compilatore: **Arri E.**

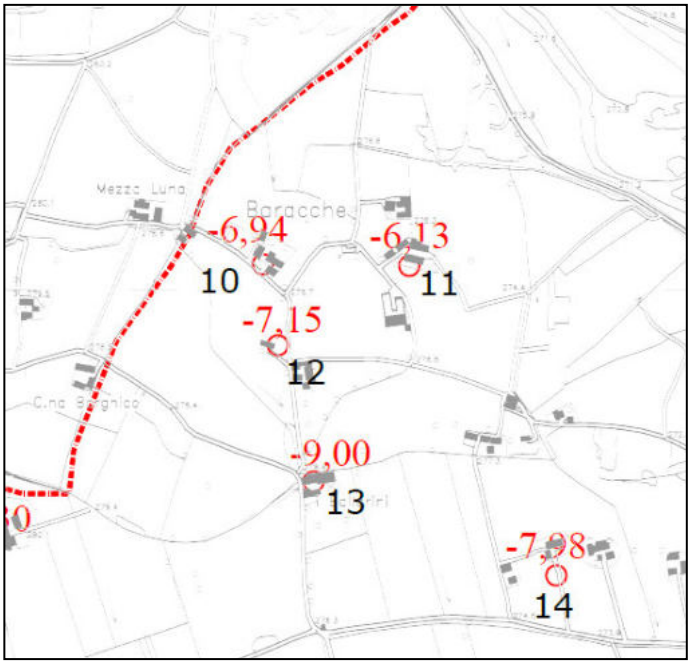

Pozzo per uso: potabile ☐ industriale ☐ irriguo ☐ in disuso ☐

Pozzo freatico ☒ possibilità di misura: si ☐ no ☐

Pozzo profondo ☐ profondità: _____

monofalda ☐

multifalda ☐

Colonna stratigrafica: si ☐ no ☒ da documenti ☐ (allegati)

da notizie ☐

Note:

Misure di livello

Dati d'archivio		Dati rilevati		Osservazioni
data	m dal p.c.	data	m dal p.c.	
1999/2000	**-6.94**			

REGIONE PIEMONTE
Servizio geologico

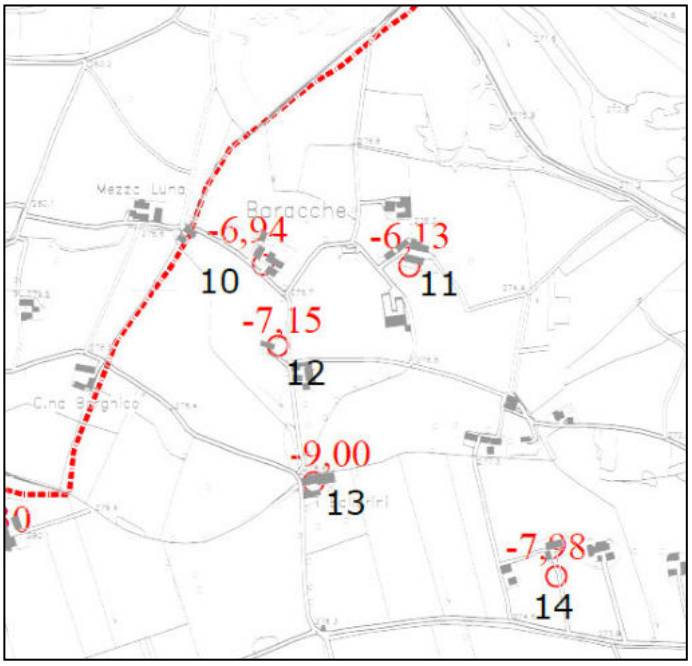

POZZO N° **011**

Comune: **Villafranca Piemonte**

Località: **reg. Baracche**

Proprietà: _____/_____

Ditta esecutrice: _____/_____

Anno: ____/____

Compilatore: **Arri E.**

Pozzo per uso: potabile ☐ industriale ☐ irriguo ☐ in disuso ☐

Pozzo freatico ☒ possibilità di misura: si ☐ no ☐

Pozzo profondo ☐ profondità: _____

monofalda ☐

multifalda ☐

Colonna stratigrafica: si ☐ no ☒ da documenti ☐ (allegati)

da notizie ☐

Note:

Misure di livello

Dati d'archivio		Dati rilevati		Osservazioni
data	m dal p.c.	data	m dal p.c.	
1999/2000	**-6.13**			

REGIONE PIEMONTE
Servizio geologico

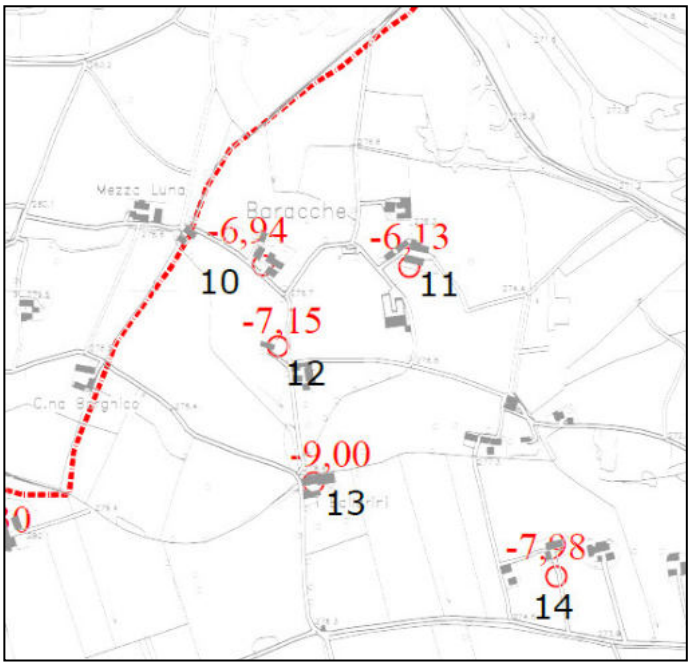

POZZO N° **012**

Comune: **Villafranca Piemonte**

Località: **reg. Baracche**

Proprietà: _____/_____

Ditta esecutrice: _____/_____

Anno: ____/____

Compilatore: **Arri E.**

Pozzo per uso: potabile ☐ industriale ☐ irriguo ☐ in disuso ☐

Pozzo freatico ☒ possibilità di misura: si ☐ no ☐

Pozzo profondo ☐ profondità: _____

monofalda ☐

multifalda ☐

Colonna stratigrafica: si ☐ no ☒ da documenti ☐ (allegati)

da notizie ☐

Note:

Misure di livello

Dati d'archivio		Dati rilevati		Osservazioni
data	m dal p.c.	data	m dal p.c.	
1999/2000	**-7.15**			

REGIONE PIEMONTE
Servizio geologico

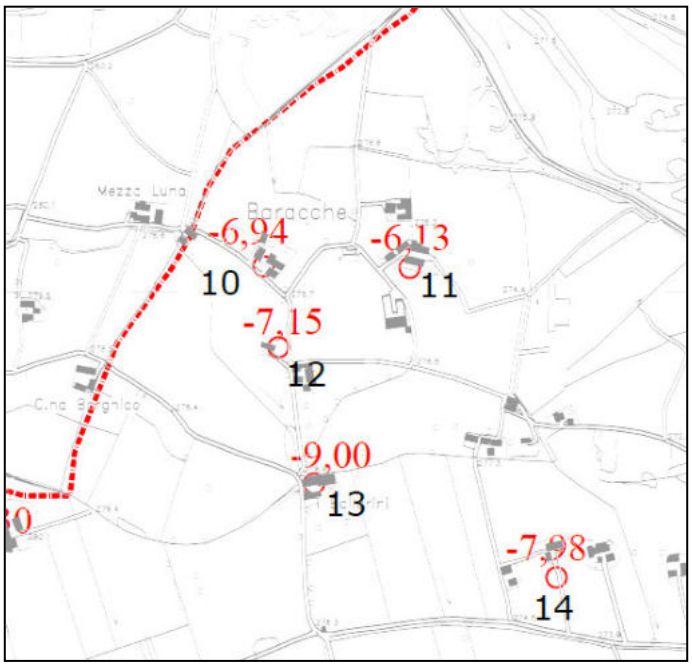

POZZO N° **013**

Comune: **Villafranca Piemonte**

Località: **i Ballarini**

Proprietà: _____/_____

Ditta esecutrice: _____/_____

Anno: ____/____

Compilatore: **Arri E.**

Pozzo per uso: potabile ☐ industriale ☐ irriguo ☐ in disuso ☐

Pozzo freatico ☒ possibilità di misura: si ☐ no ☐

Pozzo profondo ☐ profondità: _____

monofalda ☐

multifalda ☐

Colonna stratigrafica: si ☐ no ☒ da documenti ☐ (allegati)

da notizie ☐

Note:

Misure di livello

Dati d'archivio		Dati rilevati		Osservazioni
data	m dal p.c.	data	m dal p.c.	
1999/2000	**-9.00**			

REGIONE PIEMONTE
Servizio geologico

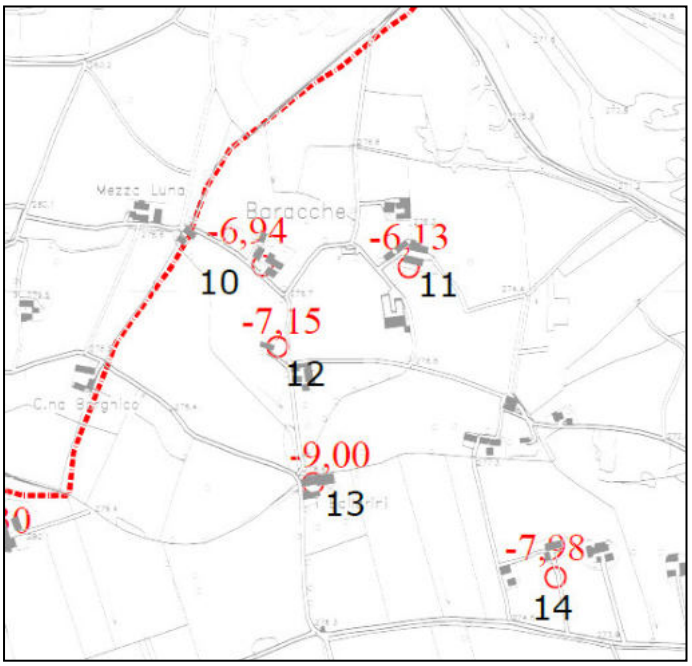

POZZO N° **014**

Comune: **Villafranca Piemonte**

Località: **Est i Ballarini**

Proprietà: _____/_____

Ditta esecutrice: _____/_____

Anno: ____/____

Compilatore: **Arri E.**

Pozzo per uso: potabile ☐ industriale ☐ irriguo ☐ in disuso ☐

Pozzo freatico ☒ possibilità di misura: si ☐ no ☐

Pozzo profondo ☐ profondità: _____

monofalda ☐

multifalda ☐

Colonna stratigrafica: si ☐ no ☒ da documenti ☐ (allegati)

da notizie ☐

Note:

Misure di livello

Dati d'archivio		Dati rilevati		Osservazioni
data	m dal p.c.	data	m dal p.c.	
1999/2000	**-7.98**			

REGIONE PIEMONTE
Servizio geologico

POZZO N° **015**

Comune: **Villafranca Piemonte**

Località: **C.li Vigna**

Proprietà: _____/_____

Ditta esecutrice: _____/_____

Anno: ____/____

Compilatore: **Arri E.**

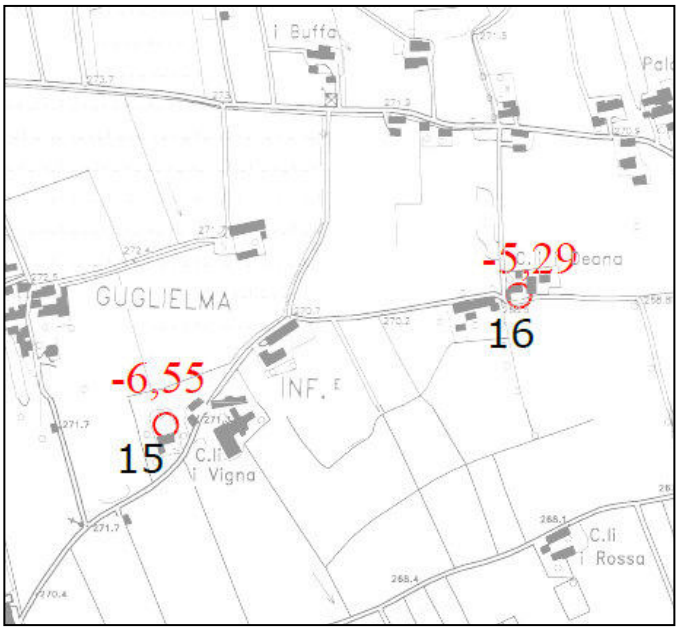

Pozzo per uso: potabile ☐ industriale ☐ irriguo ☐ in disuso ☐

Pozzo freatico ☒ possibilità di misura: si ☐ no ☐

Pozzo profondo ☐ profondità: _____

monofalda ☐

multifalda ☐

Colonna stratigrafica: si ☐ no ☒ da documenti ☐ (allegati)

da notizie ☐

Note:

Misure di livello

Dati d'archivio		Dati rilevati		Osservazioni
data	m dal p.c.	data	m dal p.c.	
1999/2000	**-6.55**			

REGIONE PIEMONTE
Servizio geologico

POZZO N° **016**

Comune: **Villafranca Piemonte**

Località: **C.li i Deana**

Proprietà: _____/_____

Ditta esecutrice: _____/_____

Anno: ____/____

Compilatore: **Arri E.**

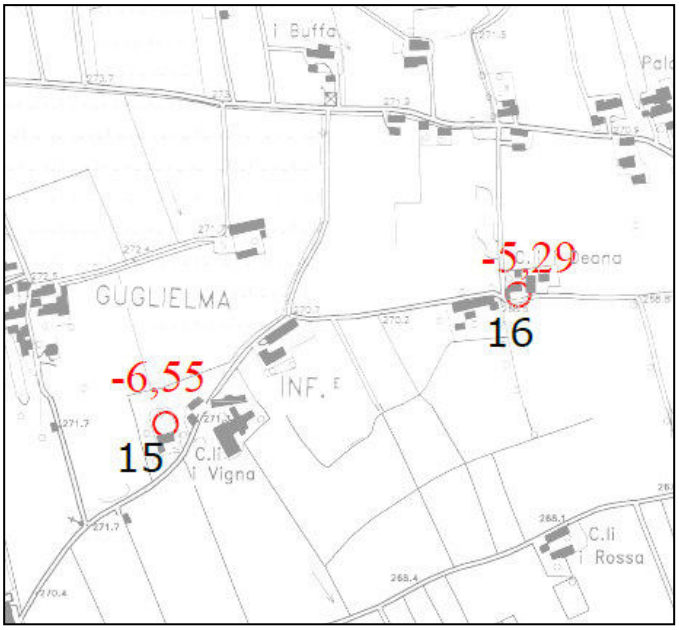

Pozzo per uso: potabile ☐ industriale ☐ irriguo ☐ in disuso ☐

Pozzo freatico ☒ possibilità di misura: si ☐ no ☐

Pozzo profondo ☐ profondità: _____

monofalda ☐

multifalda ☐

Colonna stratigrafica: si ☐ no ☒ da documenti ☐ (allegati)

da notizie ☐

Note:

Misure di livello

Dati d'archivio		Dati rilevati		Osservazioni
data	m dal p.c.	data	m dal p.c.	
1999/2000	**-5.29**			

REGIONE PIEMONTE
Servizio geologico

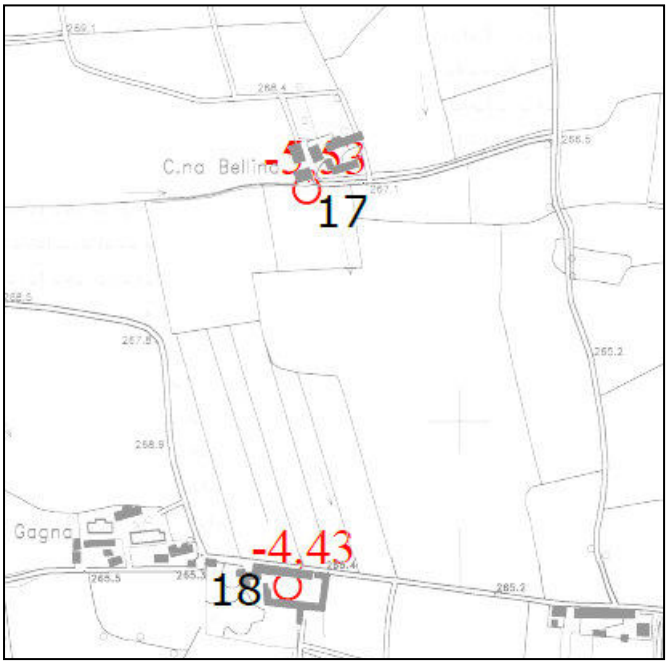

POZZO N° **017**

Comune: **Villafranca Piemonte**

Località: **C.na Bellina**

Proprietà: _____/_____

Ditta esecutrice: _____/_____

Anno: ____/____

Compilatore: **Arri E.**

Pozzo per uso: potabile ☐ industriale ☐ irriguo ☐ in disuso ☐

Pozzo freatico ☒ possibilità di misura: si ☐ no ☐

Pozzo profondo ☐ profondità: _____

monofalda ☐

multifalda ☐

Colonna stratigrafica: si ☐ no ☒ da documenti ☐ (allegati)

da notizie ☐

Note:

Misure di livello

Dati d'archivio		Dati rilevati		Osservazioni
data	m dal p.c.	data	m dal p.c.	
1999/2000	**-5.53**			

REGIONE PIEMONTE
Servizio geologico

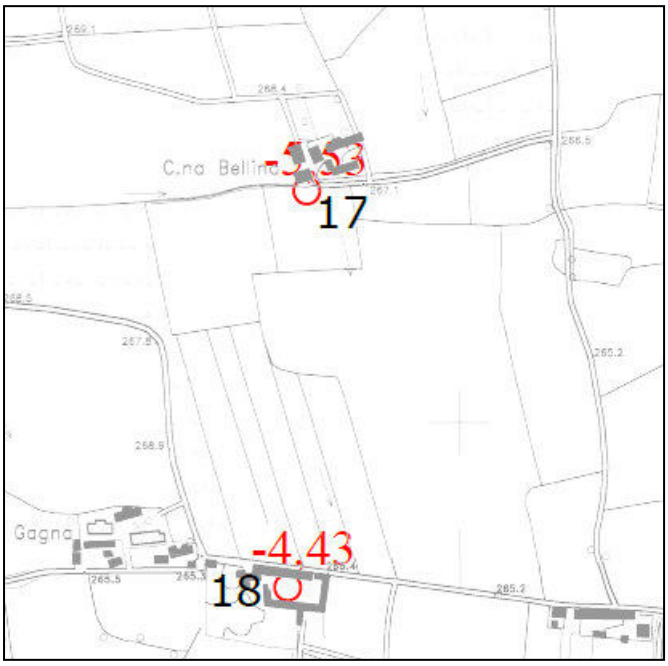

POZZO N° **018**

Comune: **Villafranca Piemonte**

Località: **Sud c.na Bellina**

Proprietà: ____/____

Ditta esecutrice: ____/____

Anno: ____/____

Compilatore: **Arri E.**

Pozzo per uso: potabile ☐ industriale ☐ irriguo ☐ in disuso ☐

Pozzo freatico ☒ possibilità di misura: si ☐ no ☐

Pozzo profondo ☐ profondità: _____

monofalda ☐

multifalda ☐

Colonna stratigrafica: si ☐ no ☒ da documenti ☐ (allegati)

da notizie ☐

Note:

Misure di livello

Dati d'archivio		Dati rilevati		Osservazioni
data	m dal p.c.	data	m dal p.c.	
1999/2000	**-4.43**			

REGIONE PIEMONTE
Servizio geologico

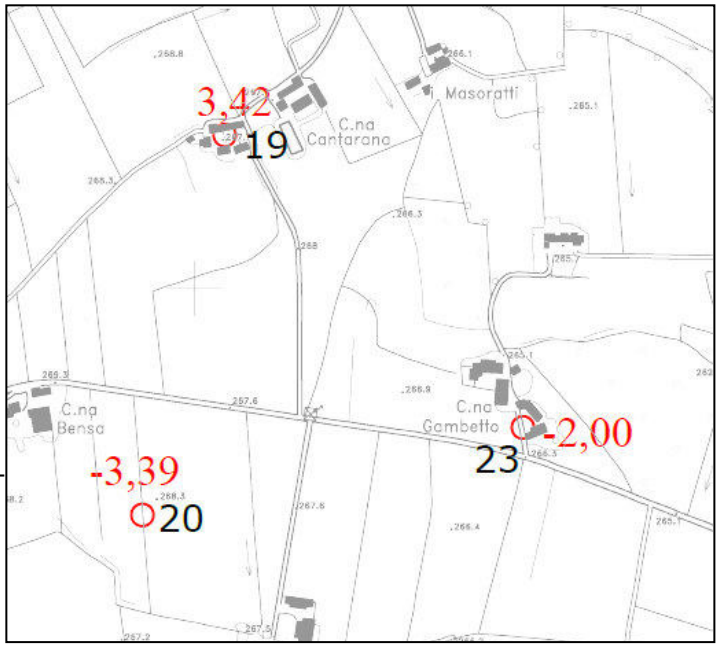

POZZO N° **019**

Comune: **Villafranca Piemonte**

Località: C**.na Cantarana**

Proprietà: _____/_____

Ditta esecutrice: _____/_____

Anno: ____/____

Compilatore: **Arri E.**

Pozzo per uso: potabile ☐ industriale ☐ irriguo ☐ in disuso ☐

Pozzo freatico ☒ possibilità di misura: si ☐ no ☐

Pozzo profondo ☐ profondità: _____

monofalda ☐

multifalda ☐

Colonna stratigrafica: si ☐ no ☒ da documenti ☐ (allegati)

da notizie ☐

Note:

Misure di livello

Dati d'archivio		Dati rilevati		Osservazioni
data	m dal p.c.	data	m dal p.c.	
1999/2000	**-3.42**			

REGIONE PIEMONTE
Servizio geologico

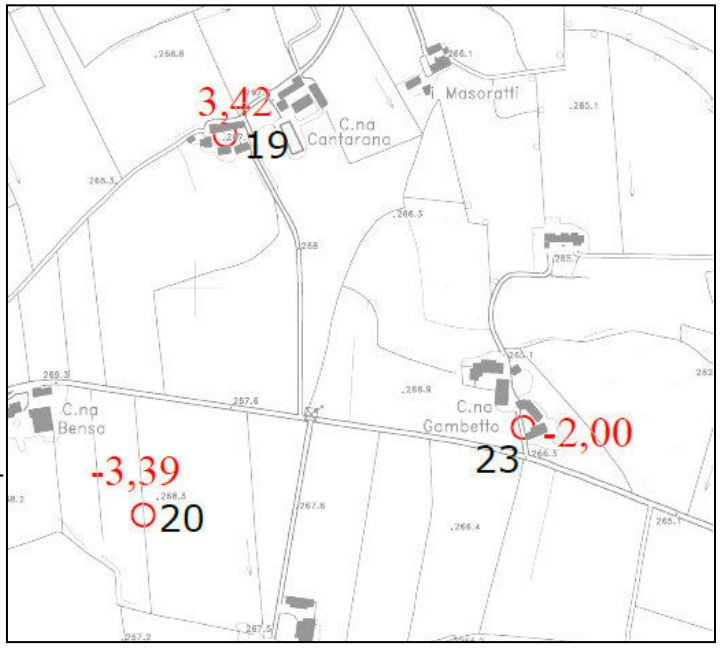

POZZO N° **020**

Comune: **Villafranca Piemonte**

Località: **SE C.na Bensa**

Proprietà: _____/_____

Ditta esecutrice: _____/_____

Anno: ____/____

Compilatore: **Arri E.**

Pozzo per uso: potabile ☐ industriale ☐ irriguo ☐ in disuso ☐

Pozzo freatico ☒ possibilità di misura: si ☐ no ☐

Pozzo profondo ☐ profondità: _____

monofalda ☐

multifalda ☐

Colonna stratigrafica: si ☐ no ☒ da documenti ☐ (allegati)

da notizie ☐

Note:

Misure di livello

Dati d'archivio		Dati rilevati		Osservazioni
data	m dal p.c.	data	m dal p.c.	
1999/2000	**-3.39**			

REGIONE PIEMONTE
Servizio geologico

POZZO N° **021**

Comune: **Villafranca Piemonte**

Località: **Airaudi**

Proprietà: _____/_____

Ditta esecutrice: _____/_____

Anno: ____/____

Compilatore: **Arri E.**

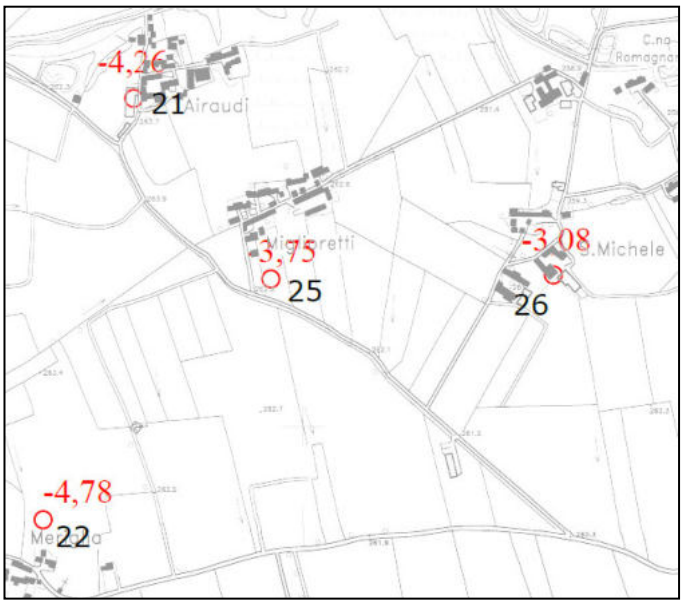

Pozzo per uso: potabile ☐ industriale ☐ irriguo ☐ in disuso ☐

Pozzo freatico ☒ possibilità di misura: si ☐ no ☐

Pozzo profondo ☐ profondità: _____

monofalda ☐

multifalda ☐

Colonna stratigrafica: si ☐ no ☒ da documenti ☐ (allegati)

da notizie ☐

Note:

Misure di livello

Dati d'archivio		Dati rilevati		Osservazioni
data	m dal p.c.	data	m dal p.c.	
1999/2000	**-4.26**			

REGIONE PIEMONTE
Servizio geologico

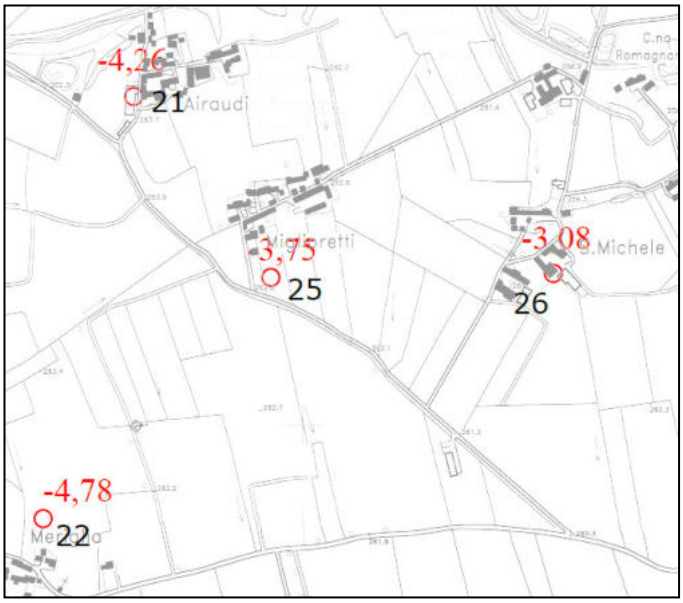

POZZO N° **022**

Comune: **Villafranca Piemonte**

Località: **Meriglia**

Proprietà: _____/_____

Ditta esecutrice: _____/_____

Anno: ____/____

Compilatore: **Arri E.**

Pozzo per uso: potabile ☐ industriale ☐ irriguo ☐ in disuso ☐

Pozzo freatico ☒ possibilità di misura: si ☐ no ☐

Pozzo profondo ☐ profondità: _____

monofalda ☐

multifalda ☐

Colonna stratigrafica: si ☐ no ☒ da documenti ☐ (allegati)

da notizie ☐

Note:

Misure di livello

Dati d'archivio		Dati rilevati		Osservazioni
data	m dal p.c.	data	m dal p.c.	
1999/2000	**-4.78**			

REGIONE PIEMONTE
Servizio geologico

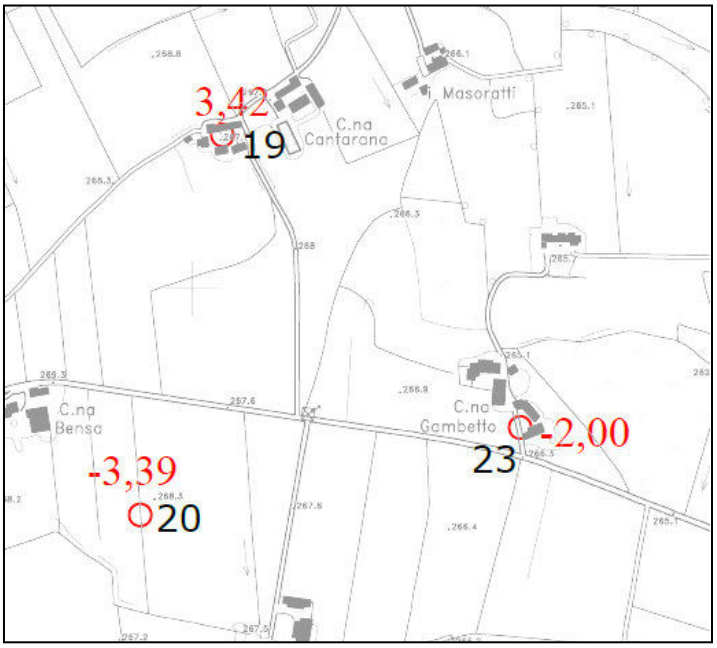

POZZO N° **023**

Comune: **Villafranca Piemonte**

Località: **Cna Gambetto**

Proprietà: ____/____

Ditta esecutrice: ____/____

Anno: ____/____

Compilatore: **Arri E.**

Pozzo per uso: potabile ☐ industriale ☐ irriguo ☐ in disuso ☐

Pozzo freatico ☒ possibilità di misura: si ☐ no ☐

Pozzo profondo ☐ profondità: _____

monofalda ☐

multifalda ☐

Colonna stratigrafica: si ☐ no ☒ da documenti ☐ (allegati)

da notizie ☐

Note:

Misure di livello

Dati d'archivio		Dati rilevati		Osservazioni
data	m dal p.c.	data	m dal p.c.	
1999/2000	**-2.00**			

REGIONE PIEMONTE
Servizio geologico

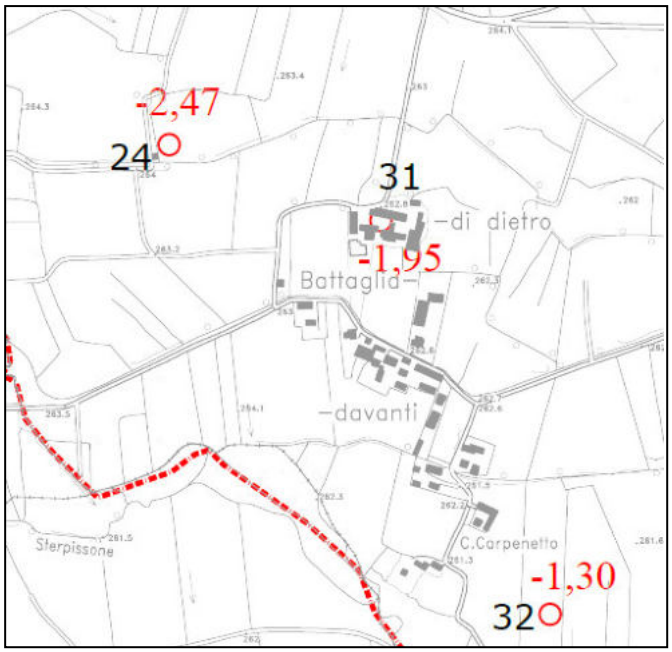

POZZO N° **024**

Comune: **Villafranca Piemonte**

Località: **NO reg. Battaglia**

Proprietà: _____/_____

Ditta esecutrice: _____/_____

Anno: ____/____

Compilatore: **Arri E.**

Pozzo per uso: potabile ☐ industriale ☐ irriguo ☐ in disuso ☐

Pozzo freatico ☒ possibilità di misura: si ☐ no ☐

Pozzo profondo ☐ profondità: _____

monofalda ☐

multifalda ☐

Colonna stratigrafica: si ☐ no ☒ da documenti ☐ (allegati)

da notizie ☐

Note:

Misure di livello

Dati d'archivio		Dati rilevati		Osservazioni
data	m dal p.c.	data	m dal p.c.	
1999/2000	**-2.47**			

REGIONE PIEMONTE
Servizio geologico

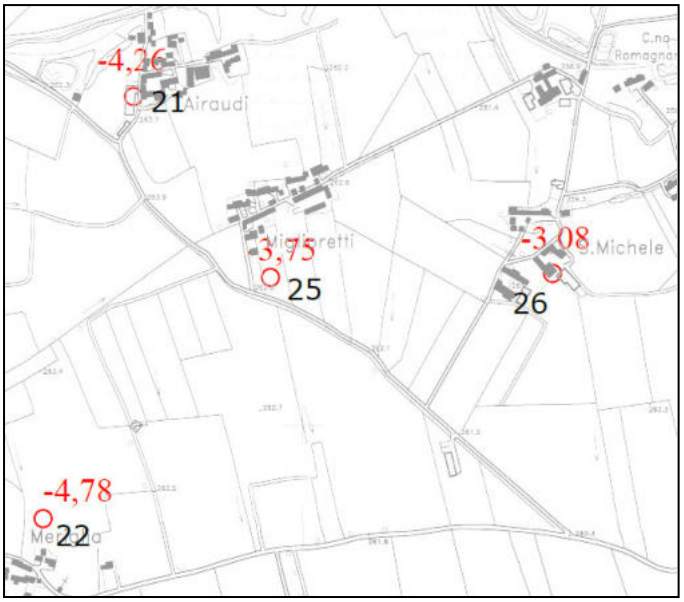

POZZO N° **025**

Comune: **Villafranca Piemonte**

Località: **Miglioretti**

Proprietà: _____/_____

Ditta esecutrice: _____/_____

Anno: ____/____

Compilatore: **Arri E.**

Pozzo per uso: potabile ☐ industriale ☐ irriguo ☐ in disuso ☐

Pozzo freatico ☒ possibilità di misura: si ☐ no ☐

Pozzo profondo ☐ profondità: _____

monofalda ☐

multifalda ☐

Colonna stratigrafica: si ☐ no ☒ da documenti ☐ (allegati)

da notizie ☐

Note:

Misure di livello

Dati d'archivio		Dati rilevati		Osservazioni
data	m dal p.c.	data	m dal p.c.	
1999/2000	**-3.75**			

REGIONE PIEMONTE
Servizio geologico

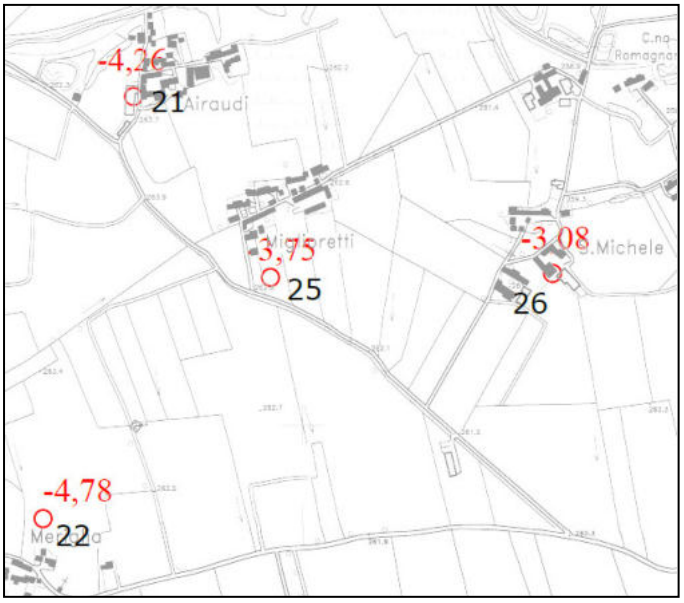

POZZO N° **026**

Comune: **Villafranca Piemonte**

Località: **S. Michele**

Proprietà: _____/_____

Ditta esecutrice: _____/_____

Anno: ____/____

Compilatore: **Arri E.**

Pozzo per uso: potabile ☐ industriale ☐ irriguo ☐ in disuso ☐

Pozzo freatico ☒ possibilità di misura: si ☐ no ☐

Pozzo profondo ☐ profondità: _____

monofalda ☐

multifalda ☐

Colonna stratigrafica: si ☐ no ☒ da documenti ☐ (allegati)

da notizie ☐

Note:

Misure di livello

Dati d'archivio		Dati rilevati		Osservazioni
data	m dal p.c.	data	m dal p.c.	
1999/2000	**-3.08**			

REGIONE PIEMONTE
Servizio geologico

POZZO N° **027**

Comune: **Villafranca Piemonte**

Località: **C.na Viasson**

Proprietà: _____/_____

Ditta esecutrice: _____/_____

Anno: ____/____

Compilatore: **Arri E.**

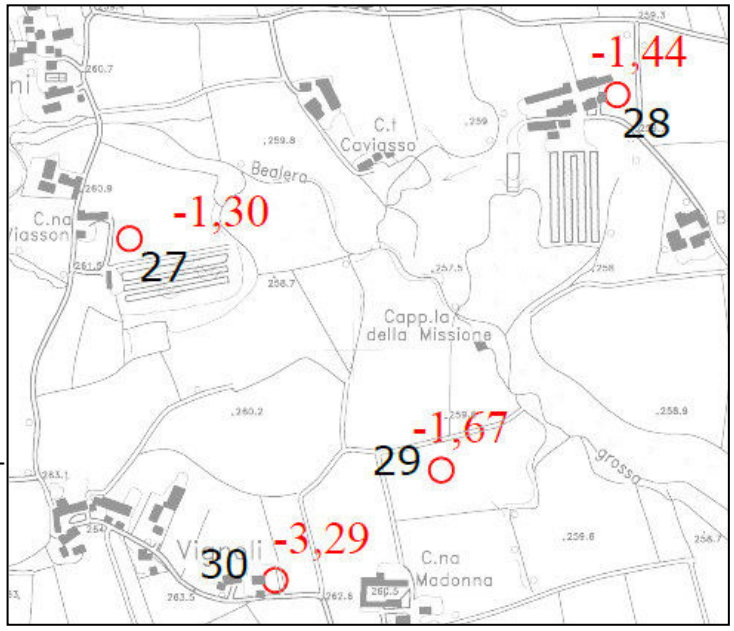

Pozzo per uso: potabile ☐ industriale ☐ irriguo ☐ in disuso ☐

Pozzo freatico ☒ possibilità di misura: si ☐ no ☐

Pozzo profondo ☐ profondità: _____

monofalda ☐

multifalda ☐

Colonna stratigrafica: si ☐ no ☒ da documenti ☐ (allegati)

da notizie ☐

Note:

Misure di livello

Dati d'archivio		Dati rilevati		Osservazioni
data	m dal p.c.	data	m dal p.c.	
1999/2000	**-1.30**			

REGIONE PIEMONTE
Servizio geologico

POZZO N° **028**

Comune: **Villafranca Piemonte**

Località: **Ovest C.t Caviasso**

Proprietà: _____/_____

Ditta esecutrice: _____/_____

Anno: ____/____

Compilatore: **Arri E.**

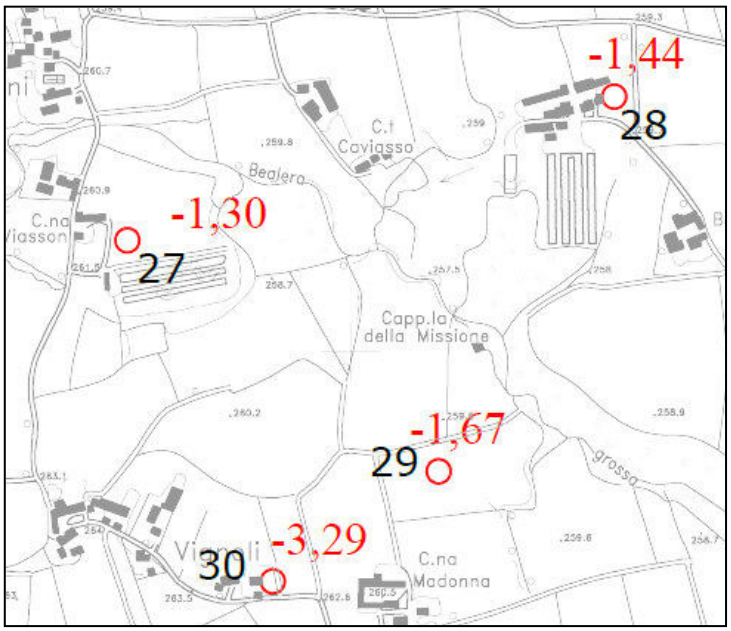

Pozzo per uso: potabile ☐ industriale ☐ irriguo ☐ in disuso ☐

Pozzo freatico ☒ possibilità di misura: si ☐ no ☐

Pozzo profondo ☐ profondità: _____

monofalda ☐

multifalda ☐

Colonna stratigrafica: si ☐ no ☒ da documenti ☐ (allegati)

da notizie ☐

Note:

Misure di livello

Dati d'archivio		Dati rilevati		Osservazioni
data	m dal p.c.	data	m dal p.c.	
1999/2000	**-1.44**			

REGIONE PIEMONTE
Servizio geologico

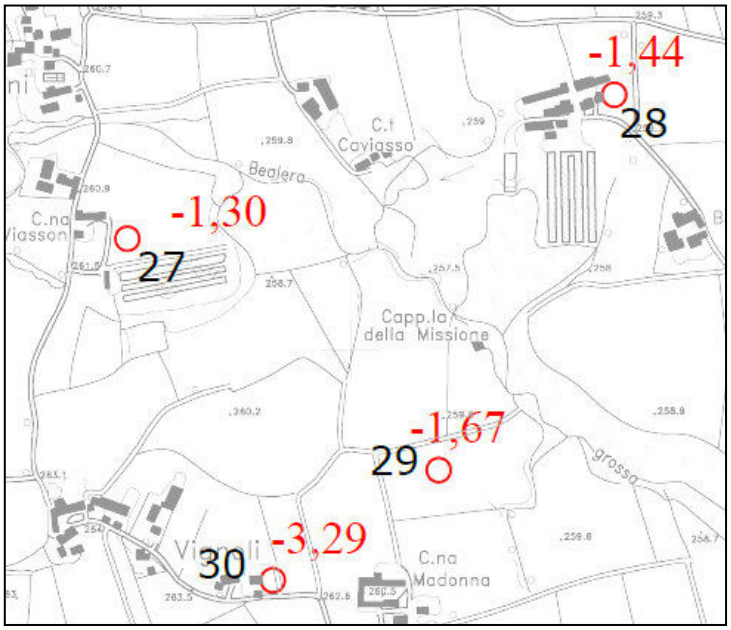

POZZO N° **029**

Comune: **Villafranca Piemonte**

Località: **Sud Capp. della Missione**

Proprietà: _____/_____

Ditta esecutrice: _____/_____

Anno: ____/____

Compilatore: **Arri E.**

Pozzo per uso: potabile ☐ industriale ☐ irriguo ☐ in disuso ☐

Pozzo freatico ☒ possibilità di misura: si ☐ no ☐

Pozzo profondo ☐ profondità: _____

monofalda ☐

multifalda ☐

Colonna stratigrafica: si ☐ no ☒ da documenti ☐ (allegati)

da notizie ☐

Note:

Misure di livello

Dati d'archivio		Dati rilevati		Osservazioni
data	m dal p.c.	data	m dal p.c.	
1999/2000	**-1.67**			

REGIONE PIEMONTE
Servizio geologico

POZZO N° **030**

Comune: **Villafranca Piemonte**

Località: **Vignoli**

Proprietà: _____/_____

Ditta esecutrice: _____/_____

Anno: ____/____

Compilatore: **Arri E.**

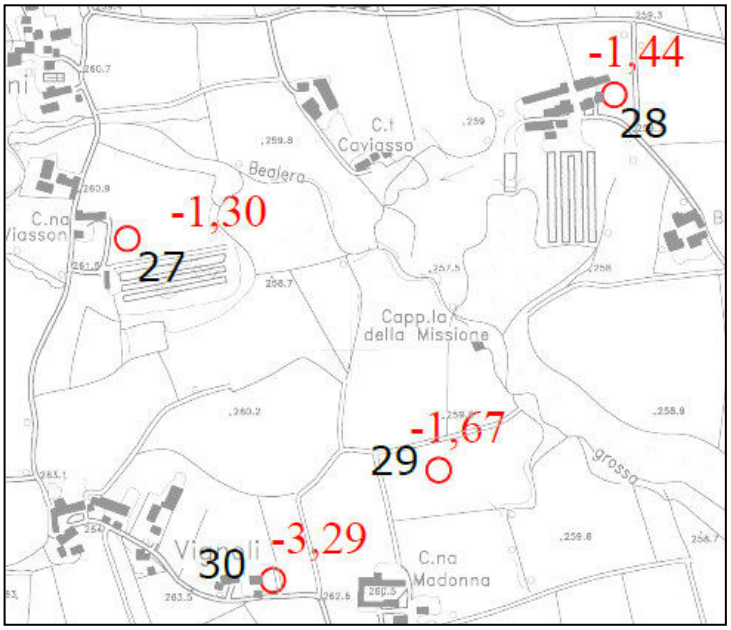

Pozzo per uso: potabile ☐ industriale ☐ irriguo ☐ in disuso ☐

Pozzo freatico ☒ possibilità di misura: si ☐ no ☐

Pozzo profondo ☐ profondità: _____

monofalda ☐

multifalda ☐

Colonna stratigrafica: si ☐ no ☒ da documenti ☐ (allegati)

da notizie ☐

Note:

Misure di livello

Dati d'archivio		Dati rilevati		Osservazioni
data	m dal p.c.	data	m dal p.c.	
1999/2000	**-3.29**			

REGIONE PIEMONTE
Servizio geologico

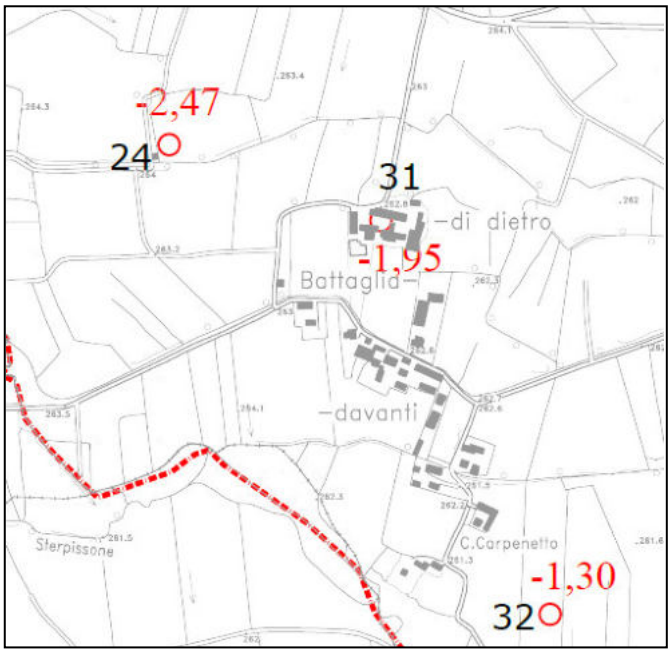

POZZO N° **031**

Comune: **Villafranca Piemonte**

Località: **Battaglio di dietro**

Proprietà: _____/_____

Ditta esecutrice: _____/_____

Anno: ____/____

Compilatore: **Arri E.**

Pozzo per uso: potabile ☐ industriale ☐ irriguo ☐ in disuso ☐

Pozzo freatico ☒ possibilità di misura: si ☐ no ☐

Pozzo profondo ☐ profondità: _____

monofalda ☐

multifalda ☐

Colonna stratigrafica: si ☐ no ☒ da documenti ☐ (allegati)

da notizie ☐

Note:

Misure di livello

Dati d'archivio		Dati rilevati		Osservazioni
data	m dal p.c.	data	m dal p.c.	
1999/2000	**-1.95**			

REGIONE PIEMONTE
Servizio geologico

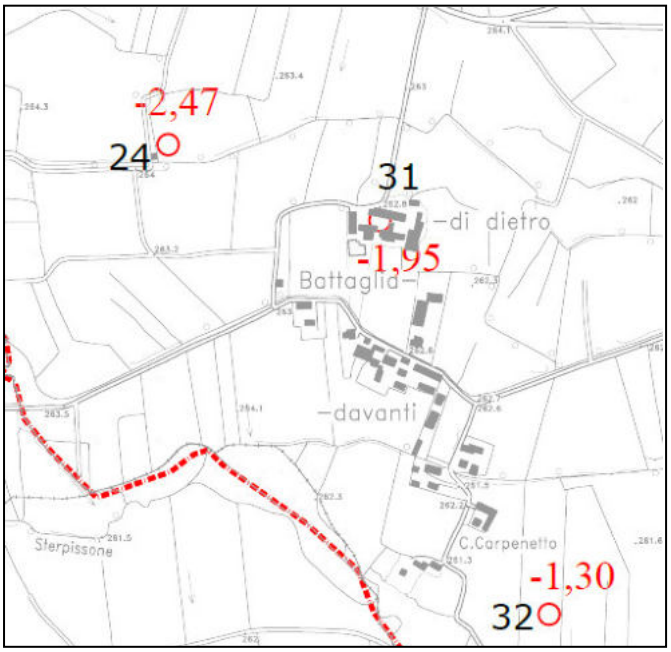

POZZO N° **032**

Comune: **Villafranca Piemonte**

Località: **C.na Carpenetto**

Proprietà: _____/_____

Ditta esecutrice: _____/_____

Anno: ____/____

Compilatore: **Arri E.**

Pozzo per uso: potabile ☐ industriale ☐ irriguo ☐ in disuso ☐

Pozzo freatico ☒ possibilità di misura: si ☐ no ☐

Pozzo profondo ☐ profondità: _____

monofalda ☐

multifalda ☐

Colonna stratigrafica: si ☐ no ☒ da documenti ☐ (allegati)

da notizie ☐

Note:

Misure di livello

Dati d'archivio		Dati rilevati		Osservazioni
data	m dal p.c.	data	m dal p.c.	
1999/2000	**-1.30**			

REGIONE PIEMONTE
Servizio geologico

POZZO N° **033**

Comune: **Villafranca Piemonte**

Località: **Sud C.na Frairie (Barge)**

Proprietà: _____/_____

Ditta esecutrice: _____/_____

Anno: ____/____

Compilatore: **Arri E.**

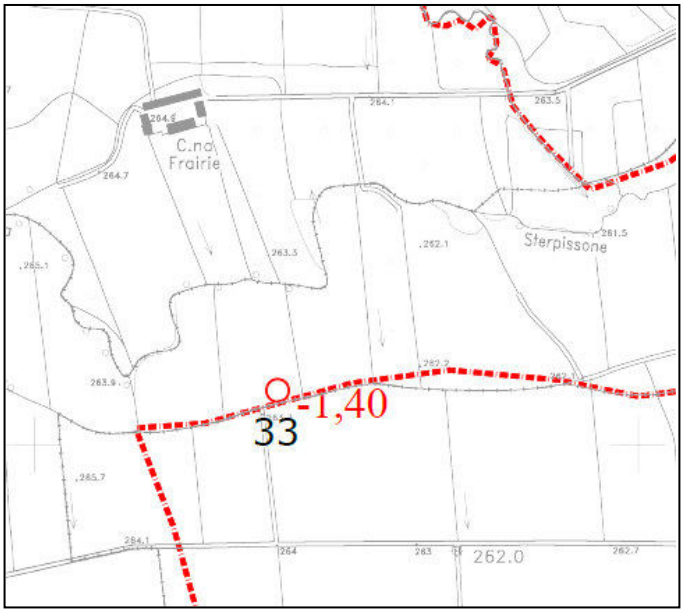

Pozzo per uso: potabile ☐ industriale ☐ irriguo ☐ in disuso ☐

Pozzo freatico ☒ possibilità di misura: si ☐ no ☐

Pozzo profondo ☐ profondità: _____

monofalda ☐

multifalda ☐

Colonna stratigrafica: si ☐ no ☒ da documenti ☐ (allegati)

da notizie ☐

Note:

Misure di livello

Dati d'archivio		Dati rilevati		Osservazioni
data	m dal p.c.	data	m dal p.c.	
1999/2000	**-1.40**			

REGIONE PIEMONTE
Servizio geologico

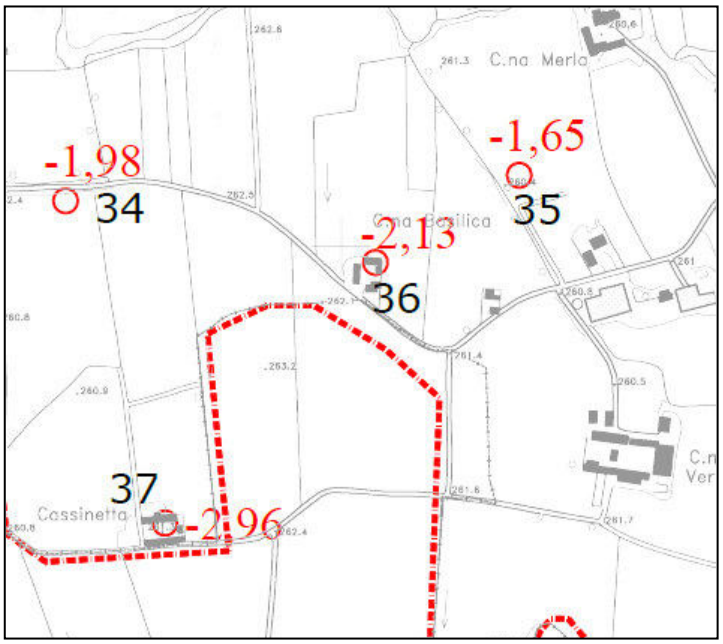

POZZO N° **034**

Comune: **Villafranca Piemonte**

Località: **Ovest C.na Basilica**

Proprietà: _____/_____

Ditta esecutrice: _____/_____

Anno: ____/____

Compilatore: **Arri E.**

Pozzo per uso: potabile ☐ industriale ☐ irriguo ☐ in disuso ☐

Pozzo freatico ☒ possibilità di misura: si ☐ no ☐

Pozzo profondo ☐ profondità: _____

monofalda ☐

multifalda ☐

Colonna stratigrafica: si ☐ no ☒ da documenti ☐ (allegati)

da notizie ☐

Note:

Misure di livello

Dati d'archivio		Dati rilevati		Osservazioni
data	m dal p.c.	data	m dal p.c.	
1999/2000	**-1.98**			

REGIONE PIEMONTE
Servizio geologico

POZZO N° **035**

Comune: **Villafranca Piemonte**

Località: **NO C.na Basilica**

Proprietà: _____/_____

Ditta esecutrice: _____/_____

Anno: ____/____

Compilatore: **Arri E.**

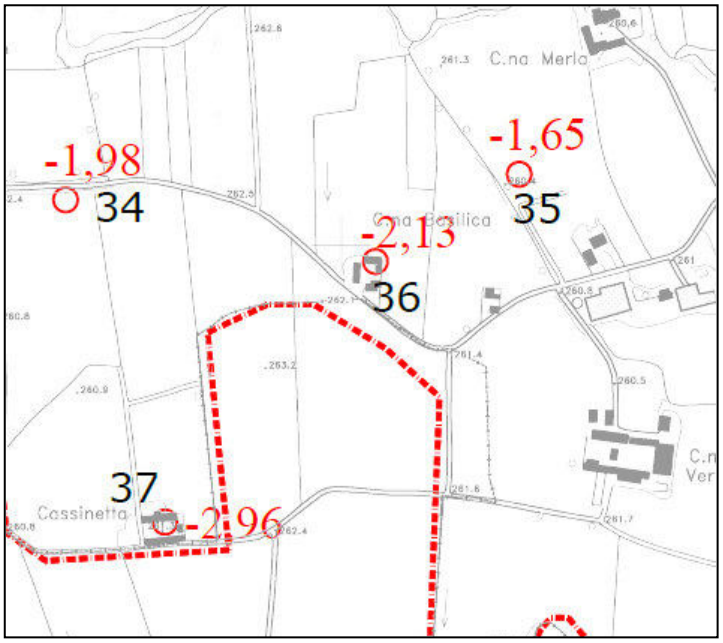

Pozzo per uso: potabile ☐ industriale ☐ irriguo ☐ in disuso ☐

Pozzo freatico ☒ possibilità di misura: si ☐ no ☐

Pozzo profondo ☐ profondità: _____

monofalda ☐

multifalda ☐

Colonna stratigrafica: si ☐ no ☒ da documenti ☐ (allegati)

da notizie ☐

Note:

Misure di livello

Dati d'archivio		Dati rilevati		Osservazioni
data	m dal p.c.	data	m dal p.c.	
1999/2000	**-1.65**			

REGIONE PIEMONTE
Servizio geologico

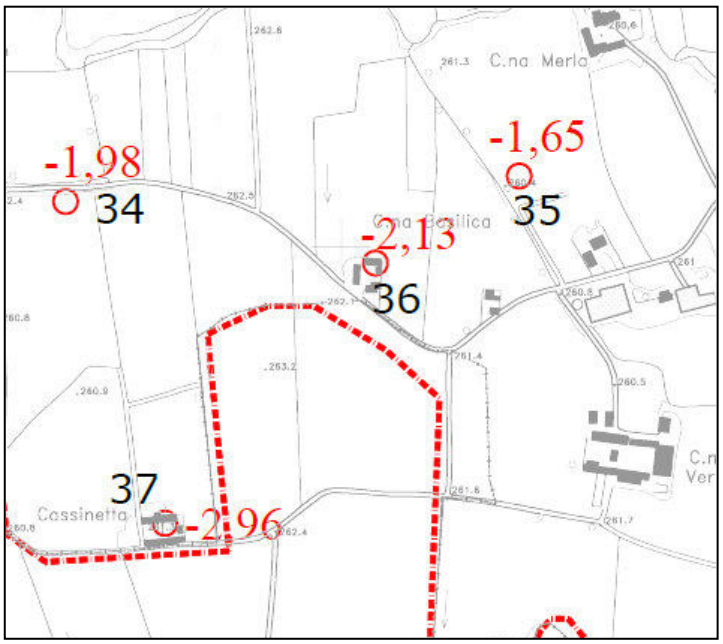

POZZO N° **036**

Comune: **Villafranca Piemonte**

Località: **Nord C.t Farone**

Proprietà: _____/_____

Ditta esecutrice: _____/_____

Anno: ____/____

Compilatore: **Arri E.**

Pozzo per uso: potabile ☐ industriale ☐ irriguo ☐ in disuso ☐

Pozzo freatico ☒ possibilità di misura: si ☐ no ☐

Pozzo profondo ☐ profondità: _____

monofalda ☐

multifalda ☐

Colonna stratigrafica: si ☐ no ☒ da documenti ☐ (allegati)

da notizie ☐

Note:

Misure di livello

Dati d'archivio		Dati rilevati		Osservazioni
data	m dal p.c.	data	m dal p.c.	
1999/2000	**-12.00**			

REGIONE PIEMONTE
Servizio geologico

POZZO N° **037**

Comune: **Villafranca Piemonte**

Località: **Cassinetta**

Proprietà: _____/_____

Ditta esecutrice: _____/_____

Anno: ____/____

Compilatore: **Arri E.**

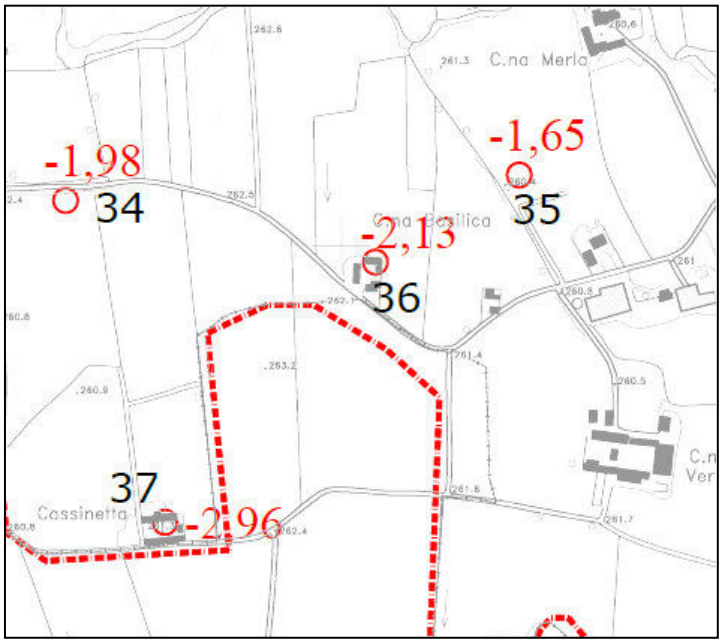

Pozzo per uso: potabile ☐ industriale ☐ irriguo ☐ in disuso ☐

Pozzo freatico ☒ possibilità di misura: si ☐ no ☐

Pozzo profondo ☐ profondità: _____

monofalda ☐

multifalda ☐

Colonna stratigrafica: si ☐ no ☒ da documenti ☐ (allegati)

da notizie ☐

Note:

Misure di livello

Dati d'archivio		Dati rilevati		Osservazioni
data	m dal p.c.	data	m dal p.c.	
1999/2000	**-2.96**			

REGIONE PIEMONTE
Servizio geologico

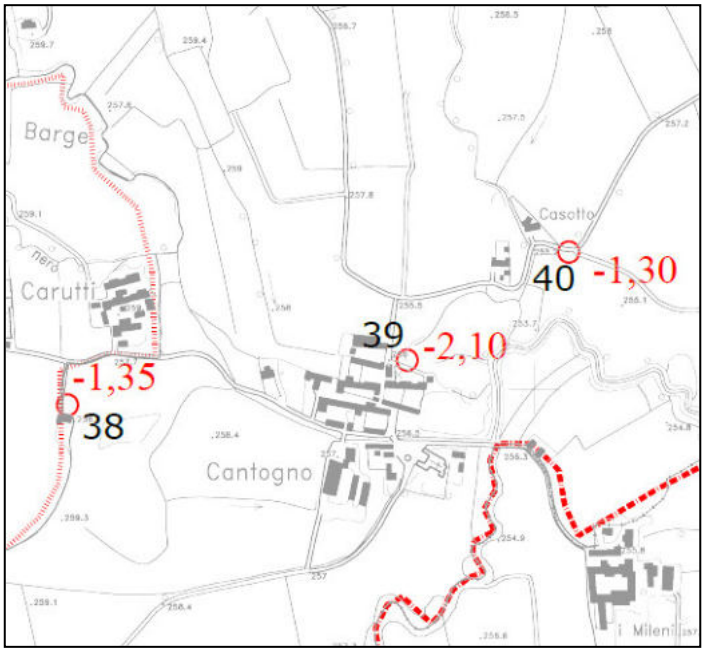

POZZO N° **038**

Comune: **Villafranca Piemonte**

Località: **Sud Carutti**

Proprietà: _____/_____

Ditta esecutrice: _____/_____

Anno: ____/____

Compilatore: **Arri E.**

Pozzo per uso: potabile ☐ industriale ☐ irriguo ☐ in disuso ☐

Pozzo freatico ☒ possibilità di misura: si ☐ no ☐

Pozzo profondo ☐ profondità: _____

monofalda ☐

multifalda ☐

Colonna stratigrafica: si ☐ no ☒ da documenti ☐ (allegati)

da notizie ☐

Note:

Misure di livello

Dati d'archivio		Dati rilevati		Osservazioni
data	m dal p.c.	data	m dal p.c.	
1999/2000	**-1.35**			

REGIONE PIEMONTE
Servizio geologico

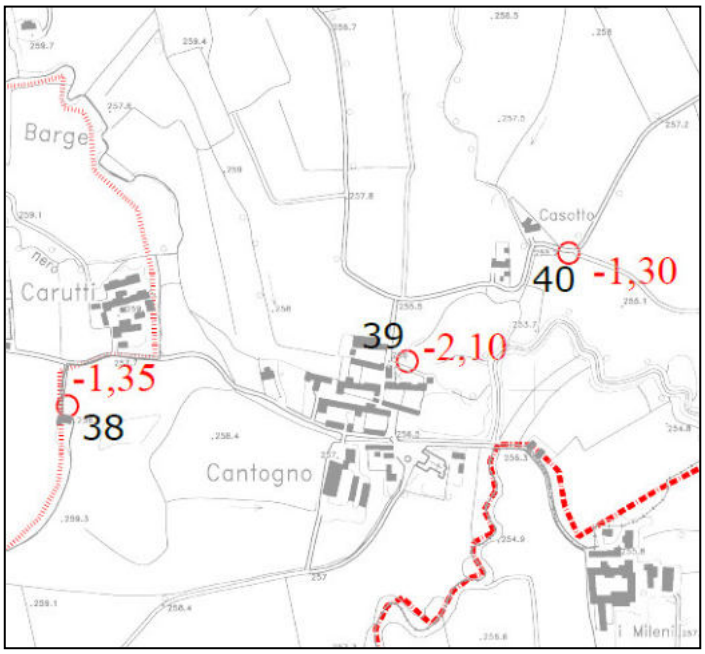

POZZO N° **039**

Comune: **Villafranca Piemonte**

Località: **Cantogno**

Proprietà: _____/_____

Ditta esecutrice: _____/_____

Anno: ____/____

Compilatore: **Arri E.**

Pozzo per uso: potabile ☐ industriale ☐ irriguo ☐ in disuso ☐

Pozzo freatico ☒ possibilità di misura: si ☐ no ☐

Pozzo profondo ☐ profondità: _____

monofalda ☐

multifalda ☐

Colonna stratigrafica: si ☐ no ☒ da documenti ☐ (allegati)

da notizie ☐

Note:

Misure di livello

Dati d'archivio		Dati rilevati		Osservazioni
data	m dal p.c.	data	m dal p.c.	
1999/2000	**-2.10**			

REGIONE PIEMONTE
Servizio geologico

POZZO N° **040**

Comune: **Villafranca Piemonte**

Località: **Casotto**

Proprietà: _____/_____

Ditta esecutrice: _____/_____

Anno: ____/____

Compilatore: **Arri E.**

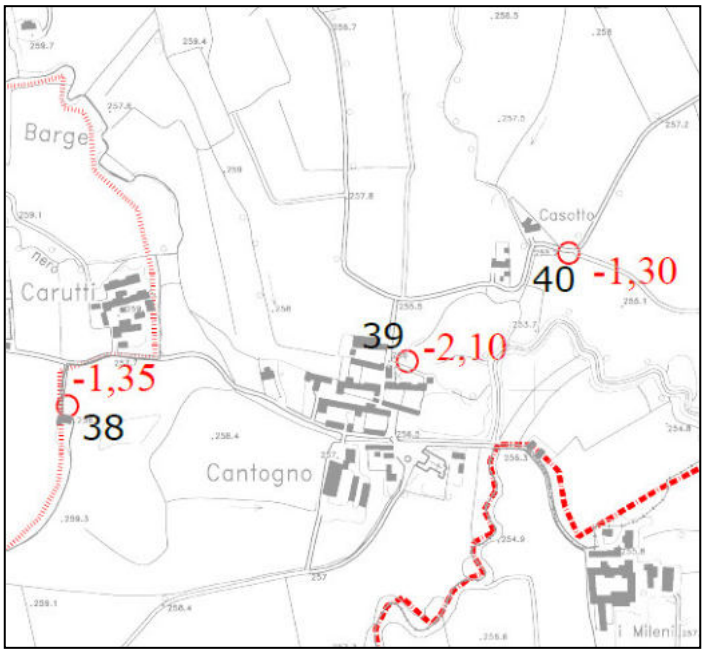

Pozzo per uso: potabile ☐ industriale ☐ irriguo ☐ in disuso ☐

Pozzo freatico ☒ possibilità di misura: si ☐ no ☐

Pozzo profondo ☐ profondità: _____

monofalda ☐

multifalda ☐

Colonna stratigrafica: si ☐ no ☒ da documenti ☐ (allegati)

da notizie ☐

Note:

Misure di livello

Dati d'archivio		Dati rilevati		Osservazioni
data	m dal p.c.	data	m dal p.c.	
1999/2000	**-1.30**			

REGIONE PIEMONTE
Servizio geologico

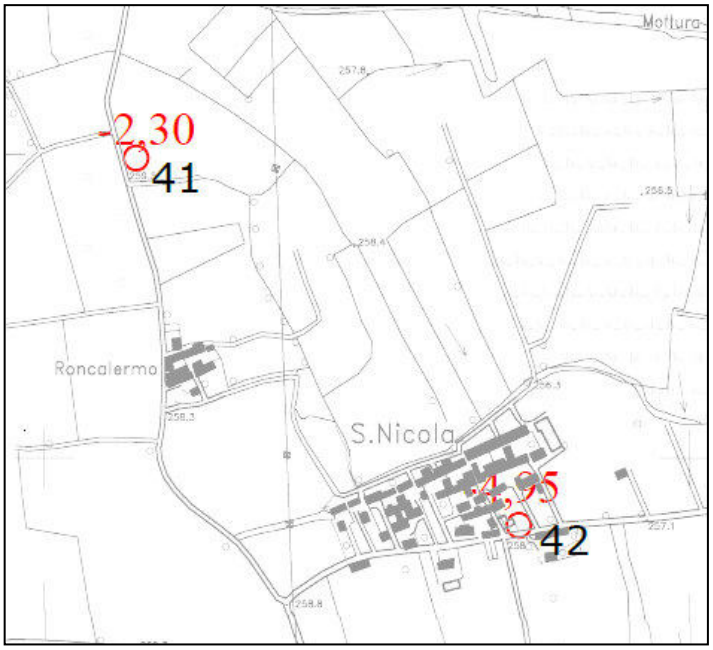

POZZO N° **041**

Comune: **Villafranca Piemonte**

Località: **Nord Roncalermo**

Proprietà: _____/_____

Ditta esecutrice: _____/_____

Anno: ____/____

Compilatore: **Arri E.**

Pozzo per uso: potabile ☐ industriale ☐ irriguo ☐ in disuso ☐

Pozzo freatico ☒ possibilità di misura: si ☐ no ☐

Pozzo profondo ☐ profondità: _____

monofalda ☐

multifalda ☐

Colonna stratigrafica: si ☐ no ☒ da documenti ☐ (allegati)

da notizie ☐

Note:

Misure di livello

Dati d'archivio		Dati rilevati		Osservazioni
data	m dal p.c.	data	m dal p.c.	
1999/2000	**-2.30**			

REGIONE PIEMONTE
Servizio geologico

POZZO N° **042**

Comune: **Villafranca Piemonte**

Località: **San Nicola**

Proprietà: _____/_____

Ditta esecutrice: _____/_____

Anno: ____/____

Compilatore: **Arri E.**

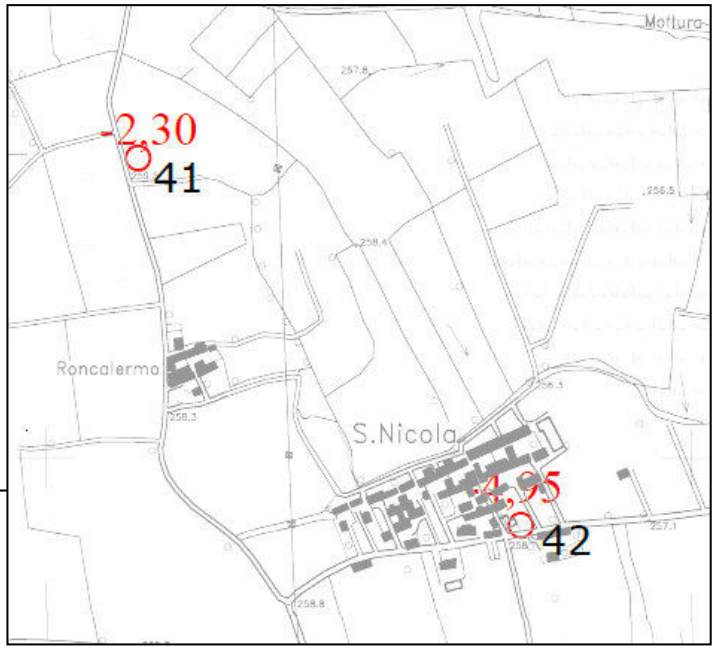

Pozzo per uso: potabile ☐ industriale ☐ irriguo ☐ in disuso ☐

Pozzo freatico ☒ possibilità di misura: si ☐ no ☐

Pozzo profondo ☐ profondità: _____

monofalda ☐

multifalda ☐

Colonna stratigrafica: si ☐ no ☒ da documenti ☐ (allegati)

da notizie ☐

Note:

Misure di livello

Dati d'archivio		Dati rilevati		Osservazioni
data	m dal p.c.	data	m dal p.c.	
1999/2000	**-4.95**			

REGIONE PIEMONTE
Servizio geologico

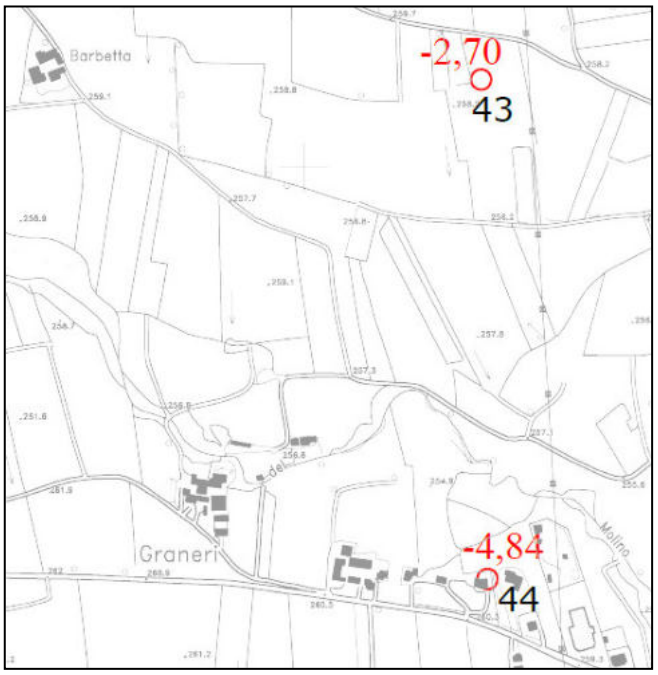

POZZO N° **043**

Comune: **Villafranca Piemonte**

Località: **Est Barbetta**

Proprietà: _____/_____

Ditta esecutrice: _____/_____

Anno: ____/____

Compilatore: **Arri E.**

Pozzo per uso: potabile ☐ industriale ☐ irriguo ☐ in disuso ☐

Pozzo freatico ☒ possibilità di misura: si ☐ no ☐

Pozzo profondo ☐ profondità: _____

monofalda ☐

multifalda ☐

Colonna stratigrafica: si ☐ no ☒ da documenti ☐ (allegati)

da notizie ☐

Note:

Misure di livello

Dati d'archivio		Dati rilevati		Osservazioni
data	m dal p.c.	data	m dal p.c.	
1999/2000	**-2.70**			

REGIONE PIEMONTE
Servizio geologico

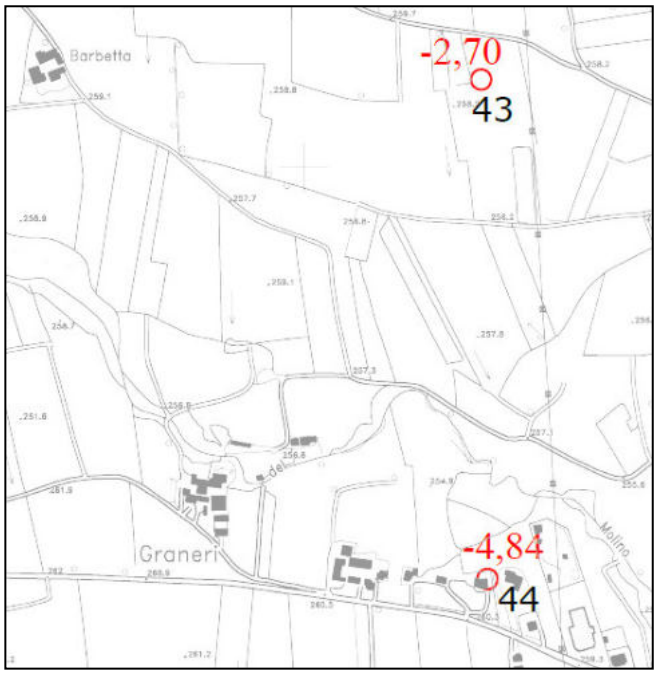

POZZO N° **044**

Comune: **Villafranca Piemonte**

Località: **Graneri**

Proprietà: _____/_____

Ditta esecutrice: _____/_____

Anno: ____/____

Compilatore: **Arri E.**

Pozzo per uso: potabile ☐ industriale ☐ irriguo ☐ in disuso ☐

Pozzo freatico ☒ possibilità di misura: si ☐ no ☐

Pozzo profondo ☐ profondità: _____

monofalda ☐

multifalda ☐

Colonna stratigrafica: si ☐ no ☒ da documenti ☐ (allegati)

da notizie ☐

Note:

Misure di livello

Dati d'archivio		Dati rilevati		Osservazioni
data	m dal p.c.	data	m dal p.c.	
1999/2000	**-4.84**			

REGIONE PIEMONTE
Servizio geologico

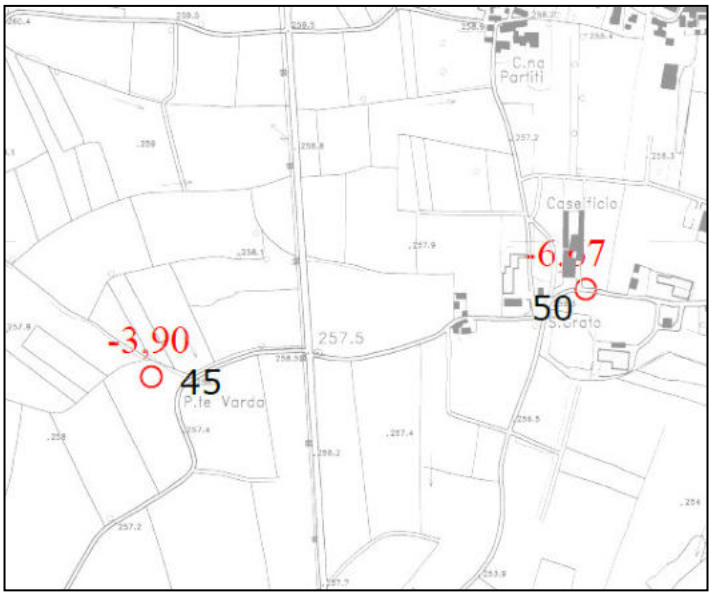

POZZO N° **045**

Comune: **Villafranca Piemonte**

Località: **ponte Varda**

Proprietà: _____/_____

Ditta esecutrice: _____/_____

Anno: ____/____

Compilatore: **Arri E.**

Pozzo per uso: potabile ☐ industriale ☐ irriguo ☐ in disuso ☐

Pozzo freatico ☒ possibilità di misura: si ☐ no ☐

Pozzo profondo ☐ profondità: _____

monofalda ☐

multifalda ☐

Colonna stratigrafica: si ☐ no ☒ da documenti ☐ (allegati)

da notizie ☐

Note:

Misure di livello

Dati d'archivio		Dati rilevati		Osservazioni
data	m dal p.c.	data	m dal p.c.	
1999/2000	**-3.90**			

REGIONE PIEMONTE
Servizio geologico

POZZO N° **046**

Comune: **Villafranca Piemonte**

Località: **Sud Bussi**

Proprietà: _____/_____

Ditta esecutrice: _____/_____

Anno: ____/____

Compilatore: **Arri E.**

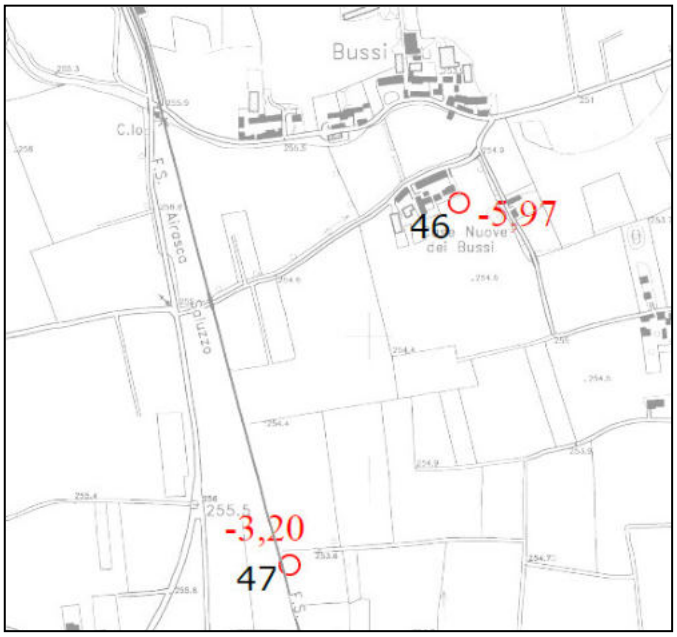

Pozzo per uso: potabile ☐ industriale ☐ irriguo ☐ in disuso ☐

Pozzo freatico ☒ possibilità di misura: si ☐ no ☐

Pozzo profondo ☐ profondità: _____

monofalda ☐

multifalda ☐

Colonna stratigrafica: si ☐ no ☒ da documenti ☐ (allegati)

da notizie ☐

Note:

Misure di livello

Dati d'archivio		Dati rilevati		Osservazioni
data	m dal p.c.	data	m dal p.c.	
1999/2000	**-5.97**			

REGIONE PIEMONTE
Servizio geologico

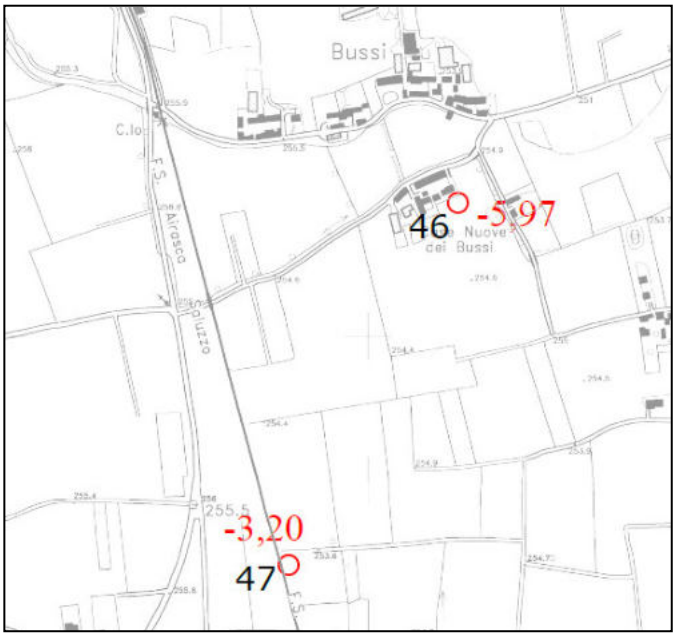

POZZO N° **047**

Comune: **Villafranca Piemonte**

Località: **Sud Bussi**

Proprietà: _____/_____

Ditta esecutrice: _____/_____

Anno: ____/____

Compilatore: **Arri E.**

Pozzo per uso: potabile ☐ industriale ☐ irriguo ☐ in disuso ☐

Pozzo freatico ☒ possibilità di misura: si ☐ no ☐

Pozzo profondo ☐ profondità: _____

monofalda ☐

multifalda ☐

Colonna stratigrafica: si ☐ no ☒ da documenti ☐ (allegati)

da notizie ☐

Note:

Misure di livello

Dati d'archivio		Dati rilevati		Osservazioni
data	m dal p.c.	data	m dal p.c.	
1999/2000	**-3.20**			

REGIONE PIEMONTE
Servizio geologico

POZZO N° **048**

Comune: **Villafranca Piemonte**

Località: **concentrico**

Proprietà: _____/_____

Ditta esecutrice: _____/_____

Anno: ____/____

Compilatore: **Arri E.**

Pozzo per uso: potabile ☐ industriale ☐ irriguo ☐ in disuso ☐

Pozzo freatico ☒ possibilità di misura: si ☐ no ☐

Pozzo profondo ☐ profondità: _____

monofalda ☐

multifalda ☐

Colonna stratigrafica: si ☐ no ☒ da documenti ☐ (allegati)

da notizie ☐

Note:

Misure di livello

Dati d'archivio		Dati rilevati		Osservazioni
data	m dal p.c.	data	m dal p.c.	
1999/2000	**-3.58**			

REGIONE PIEMONTE
Servizio geologico

POZZO N° **049**

Comune: **Villafranca Piemonte**

Località: **concentrico**

Proprietà: _____/_____

Ditta esecutrice: _____/_____

Anno: ____/____

Compilatore: **Arri E.**

Pozzo per uso: potabile ☐ industriale ☐ irriguo ☐ in disuso ☐

Pozzo freatico ☒ possibilità di misura: si ☐ no ☐

Pozzo profondo ☐ profondità: _____

monofalda ☐

multifalda ☐

Colonna stratigrafica: si ☐ no ☒ da documenti ☐ (allegati)

da notizie ☐

Note:

Misure di livello

Dati d'archivio		Dati rilevati		Osservazioni
data	m dal p.c.	data	m dal p.c.	
1999/2000	**-3.95**			

REGIONE PIEMONTE
Servizio geologico

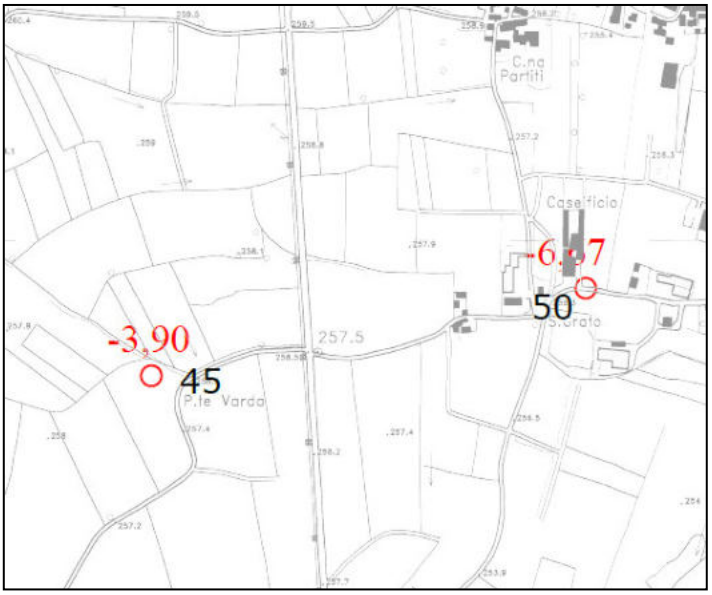

POZZO N° **050**

Comune: **Villafranca Piemonte**

Località: **San Grato**

Proprietà: _____/_____

Ditta esecutrice: _____/_____

Anno: ____/____

Compilatore: **Arri E.**

Pozzo per uso: potabile ☐ industriale ☐ irriguo ☐ in disuso ☐

Pozzo freatico ☒ possibilità di misura: si ☐ no ☐

Pozzo profondo ☐ profondità: _____

monofalda ☐

multifalda ☐

Colonna stratigrafica: si ☐ no ☒ da documenti ☐ (allegati)

da notizie ☐

Note:

Misure di livello

Dati d'archivio		Dati rilevati		Osservazioni
data	m dal p.c.	data	m dal p.c.	
1999/2000	**-6.67**			

REGIONE PIEMONTE
Servizio geologico

POZZO N° **051**

Comune: **Villafranca Piemonte**

Località: **Gunia bassa**

Proprietà: _____/_____

Ditta esecutrice: _____/_____

Anno: ____/____

Compilatore: **Arri E.**

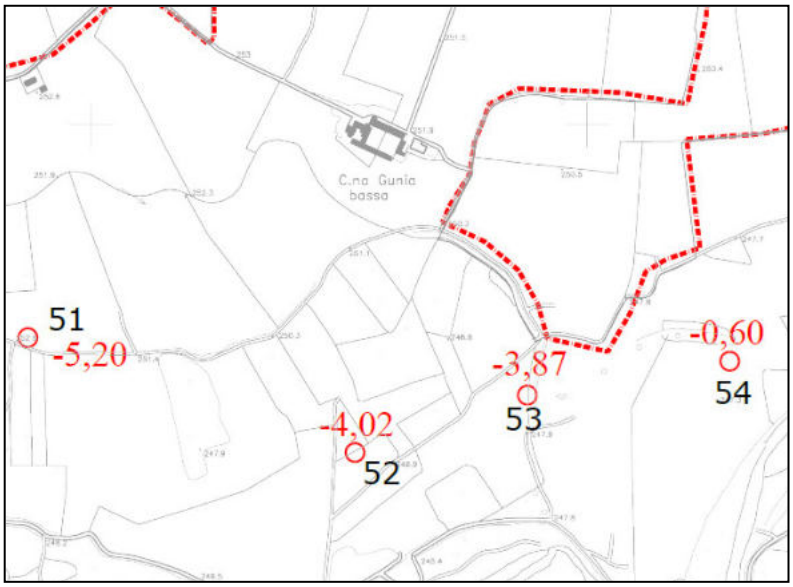

Pozzo per uso: potabile ☐ industriale ☐ irriguo ☐ in disuso ☐

Pozzo freatico ☒ possibilità di misura: si ☐ no ☐

Pozzo profondo ☐ profondità: _____

monofalda ☐

multifalda ☐

Colonna stratigrafica: si ☐ no ☒ da documenti ☐ (allegati)

da notizie ☐

Note:

Misure di livello

Dati d'archivio		Dati rilevati		Osservazioni
data	m dal p.c.	data	m dal p.c.	
1999/2000	**-5.20**			

REGIONE PIEMONTE
Servizio geologico

POZZO N° **052**

Comune: **Villafranca Piemonte**

Località: **Gunia bassa**

Proprietà: _____/_____

Ditta esecutrice: _____/_____

Anno: ____/____

Compilatore: **Arri E.**

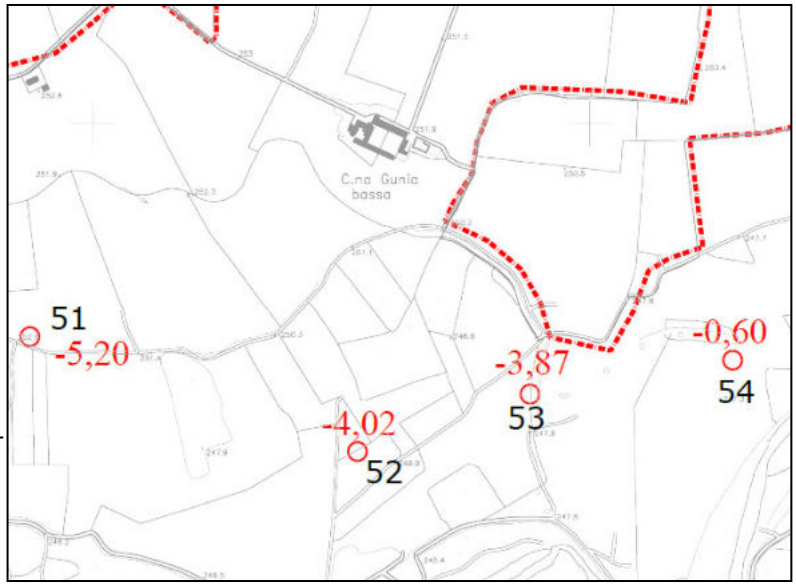

Pozzo per uso: potabile ☐ industriale ☐ irriguo ☐ in disuso ☐

Pozzo freatico ☒ possibilità di misura: si ☐ no ☐

Pozzo profondo ☐ profondità: _____

monofalda ☐

multifalda ☐

Colonna stratigrafica: si ☐ no ☒ da documenti ☐ (allegati)

da notizie ☐

Note:

Misure di livello

Dati d'archivio		Dati rilevati		Osservazioni
data	m dal p.c.	data	m dal p.c.	
1999/2000	**-4.02**			

REGIONE PIEMONTE
Servizio geologico

POZZO N° **053**

Comune: **Villafranca Piemonte**

Località: **Gunia bassa**

Proprietà: _____/_____

Ditta esecutrice: _____/_____

Anno: ____/____

Compilatore: **Arri E.**

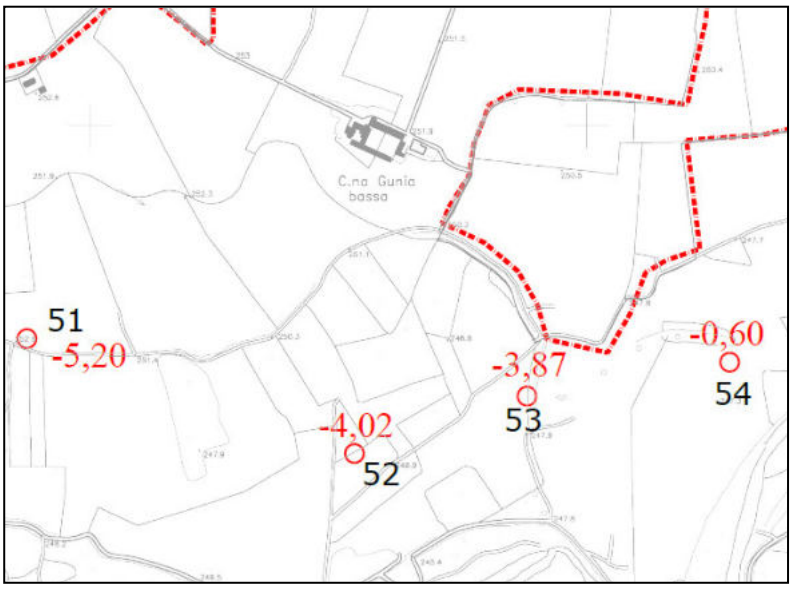

Pozzo per uso: potabile ☐ industriale ☐ irriguo ☐ in disuso ☐

Pozzo freatico ☒ possibilità di misura: si ☐ no ☐

Pozzo profondo ☐ profondità: _____

monofalda ☐

multifalda ☐

Colonna stratigrafica: si ☐ no ☒ da documenti ☐ (allegati)

da notizie ☐

Note:

Misure di livello

Dati d'archivio		Dati rilevati		Osservazioni
data	m dal p.c.	data	m dal p.c.	
1999/2000	**-3.87**			

REGIONE PIEMONTE
Servizio geologico

POZZO N° **054**

Comune: **Villafranca Piemonte**

Località: **Gunia bassa**

Proprietà: _____/_____

Ditta esecutrice: _____/_____

Anno: ____/____

Compilatore: **Arri E.**

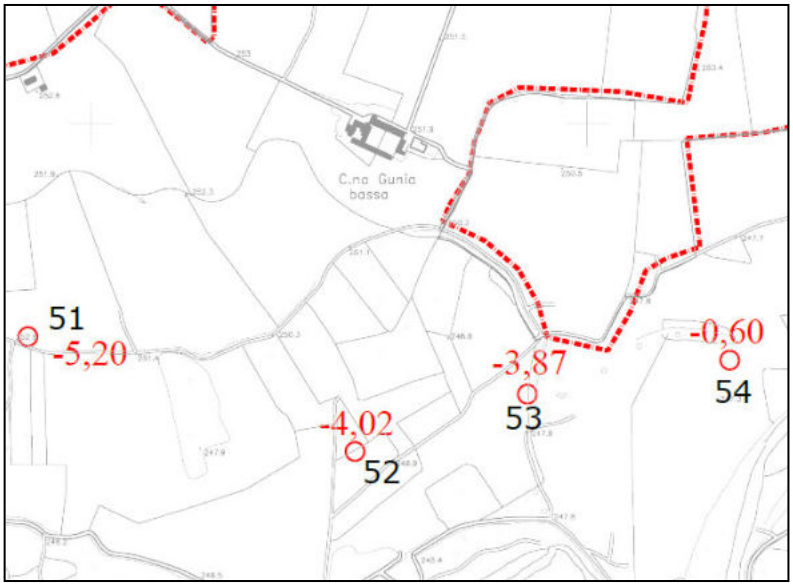

Pozzo per uso: potabile ☐ industriale ☐ irriguo ☐ in disuso ☐

Pozzo freatico ☒ possibilità di misura: si ☐ no ☐

Pozzo profondo ☐ profondità: _____

monofalda ☐

multifalda ☐

Colonna stratigrafica: si ☐ no ☒ da documenti ☐ (allegati)

da notizie ☐

Note:

Misure di livello

Dati d'archivio		Dati rilevati		Osservazioni
data	m dal p.c.	data	m dal p.c.	
1999/2000	**-0.60**			

REGIONE PIEMONTE
Servizio geologico

POZZO N° **055**

Comune: **Villafranca Piemonte**

Località: **Benne**

Proprietà: _____/_____

Ditta esecutrice: _____/_____

Anno: ____/____

Compilatore: **Arri E.**

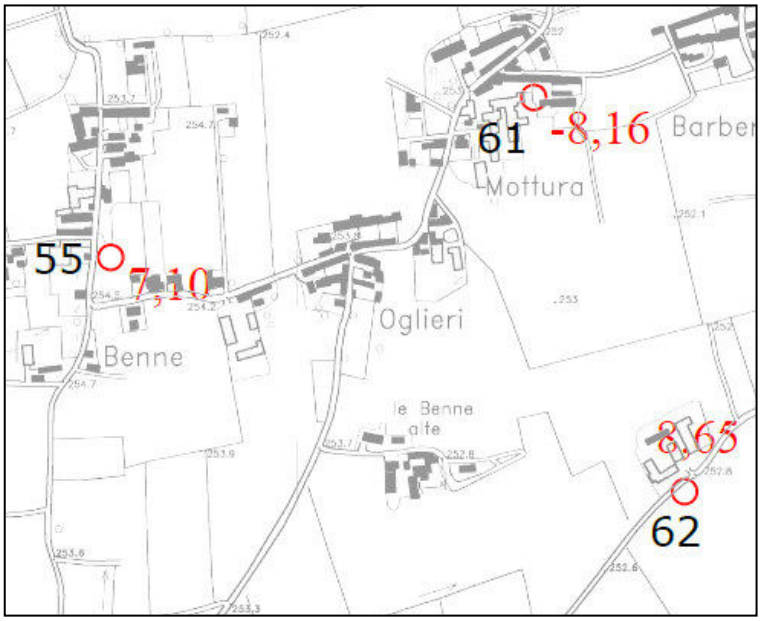

Pozzo per uso: potabile ☐ industriale ☐ irriguo ☐ in disuso ☐

Pozzo freatico ☒ possibilità di misura: si ☐ no ☐

Pozzo profondo ☐ profondità: _____

monofalda ☐

multifalda ☐

Colonna stratigrafica: si ☐ no ☒ da documenti ☐ (allegati)

da notizie ☐

Note:

Misure di livello

Dati d'archivio		Dati rilevati		Osservazioni
data	m dal p.c.	data	m dal p.c.	
1999/2000	**-7.10**			

REGIONE PIEMONTE
Servizio geologico

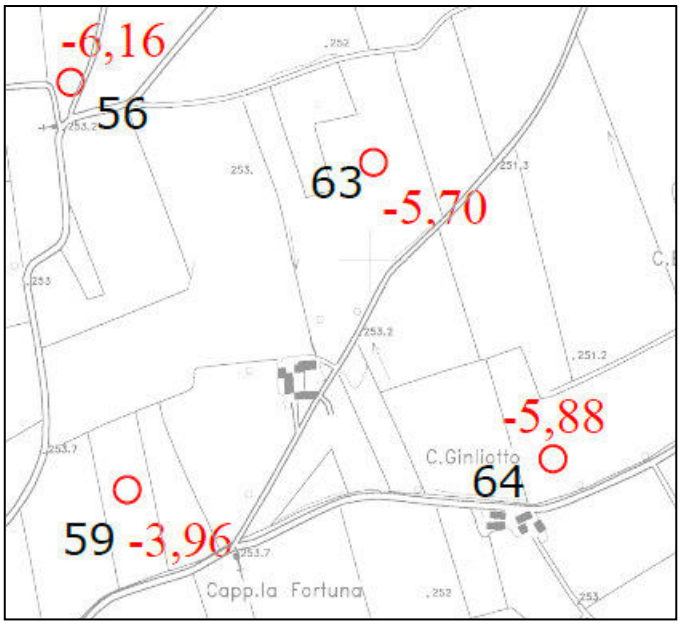

POZZO N° **056**

Comune: **Villafranca Piemonte**

Località: **Nord Capp. Fortuna**

Proprietà: _____/_____

Ditta esecutrice: _____/_____

Anno: ____/____

Compilatore: **Arri E.**

Pozzo per uso: potabile ☐ industriale ☐ irriguo ☐ in disuso ☐

Pozzo freatico ☒ possibilità di misura: si ☐ no ☐

Pozzo profondo ☐ profondità: _____

monofalda ☐

multifalda ☐

Colonna stratigrafica: si ☐ no ☒ da documenti ☐ (allegati)

da notizie ☐

Note:

Misure di livello

Dati d'archivio		Dati rilevati		Osservazioni
data	m dal p.c.	data	m dal p.c.	
1999/2000	**-6.16**			

REGIONE PIEMONTE
Servizio geologico

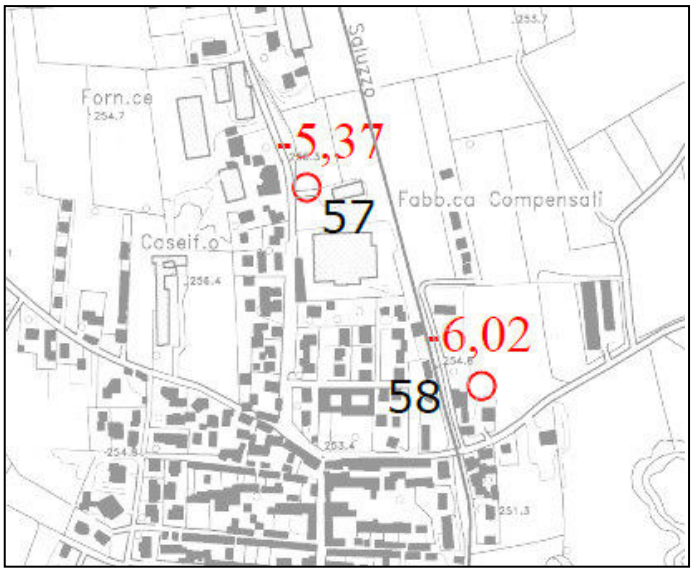

POZZO N° **057**

Comune: **Villafranca Piemonte**

Località: **concentrico**

Proprietà: _____/_____

Ditta esecutrice: _____/_____

Anno: ____/____

Compilatore: **Arri E.**

Pozzo per uso: potabile ☐ industriale ☐ irriguo ☐ in disuso ☐

Pozzo freatico ☒ possibilità di misura: si ☐ no ☐

Pozzo profondo ☐ profondità: _____

monofalda ☐

multifalda ☐

Colonna stratigrafica: si ☐ no ☒ da documenti ☐ (allegati)

da notizie ☐

Note:

Misure di livello

Dati d'archivio		Dati rilevati		Osservazioni
data	m dal p.c.	data	m dal p.c.	
1999/2000	**-5.37**			

REGIONE PIEMONTE
Servizio geologico

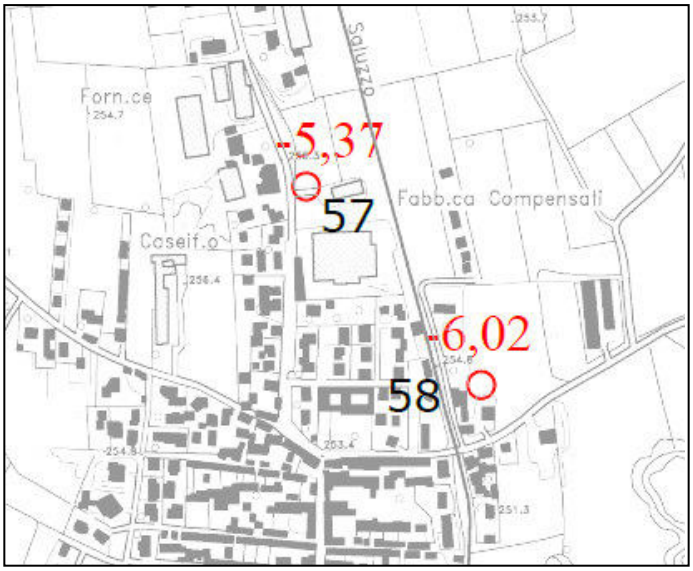

POZZO N° **058**

Comune: **Villafranca Piemonte**

Località: **concentrico**

Proprietà: _____/_____

Ditta esecutrice: _____/_____

Anno: ____/____

Compilatore: **Arri E.**

Pozzo per uso: potabile ☐ industriale ☐ irriguo ☐ in disuso ☐

Pozzo freatico ☒ possibilità di misura: si ☐ no ☐

Pozzo profondo ☐ profondità: _____

monofalda ☐

multifalda ☐

Colonna stratigrafica: si ☐ no ☒ da documenti ☐ (allegati)

da notizie ☐

Note:

Misure di livello

Dati d'archivio		Dati rilevati		Osservazioni
data	m dal p.c.	data	m dal p.c.	
1999/2000	**-6.02**			

REGIONE PIEMONTE
Servizio geologico

POZZO N° **059**

Comune: **Villafranca Piemonte**

Località: **Capp. Fortuna**

Proprietà: _____/_____

Ditta esecutrice: _____/_____

Anno: ____/____

Compilatore: **Arri E.**

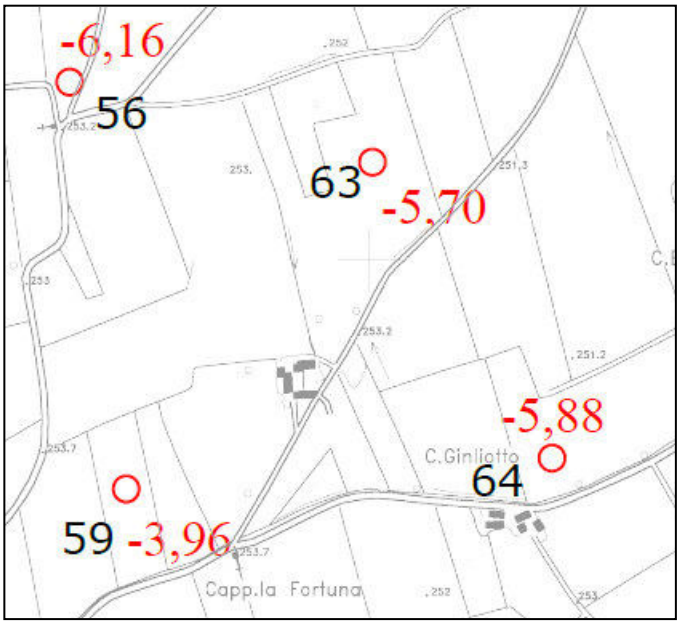

Pozzo per uso: potabile ☐ industriale ☐ irriguo ☐ in disuso ☐

Pozzo freatico ☒ possibilità di misura: si ☐ no ☐

Pozzo profondo ☐ profondità: _____

monofalda ☐

multifalda ☐

Colonna stratigrafica: si ☐ no ☒ da documenti ☐ (allegati)

da notizie ☐

Note:

Misure di livello

Dati d'archivio		Dati rilevati		Osservazioni
data	m dal p.c.	data	m dal p.c.	
1999/2000	**-3.96**			

REGIONE PIEMONTE
Servizio geologico

POZZO N° **060**

Comune: **Villafranca Piemonte**

Località: **concentrico**

Proprietà: _____/_____

Ditta esecutrice: _____/_____

Anno: ____/____

Compilatore: **Arri E.**

Pozzo per uso: potabile ☐ industriale ☐ irriguo ☐ in disuso ☐

Pozzo freatico ☒ possibilità di misura: si ☐ no ☐

Pozzo profondo ☐ profondità: _____

monofalda ☐

multifalda ☐

Colonna stratigrafica: si ☐ no ☒ da documenti ☐ (allegati)

da notizie ☐

Note:

Misure di livello

Dati d'archivio		Dati rilevati		Osservazioni
data	m dal p.c.	data	m dal p.c.	
1999/2000	**-3.10**			

REGIONE PIEMONTE
Servizio geologico

POZZO N° **061**

Comune: **Villafranca Piemonte**

Località: **Mottura**

Proprietà: _____/_____

Ditta esecutrice: _____/_____

Anno: ____/____

Compilatore: **Arri E.**

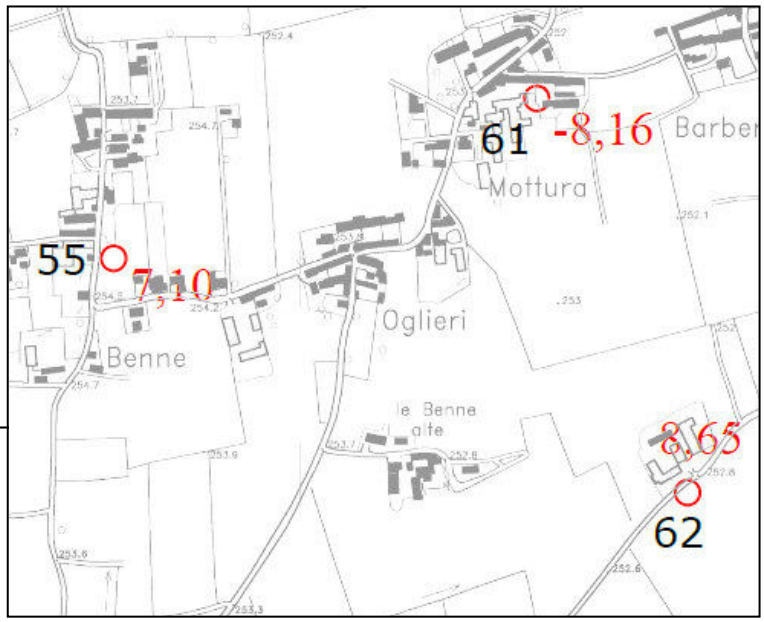

Pozzo per uso: potabile ☐ industriale ☐ irriguo ☐ in disuso ☐

Pozzo freatico ☒ possibilità di misura: si ☐ no ☐

Pozzo profondo ☐ profondità: _____

monofalda ☐

multifalda ☐

Colonna stratigrafica: si ☐ no ☒ da documenti ☐ (allegati)

da notizie ☐

Note:

Misure di livello

Dati d'archivio		Dati rilevati		Osservazioni
data	m dal p.c.	data	m dal p.c.	
1999/2000	**-8.16**			

REGIONE PIEMONTE
Servizio geologico

POZZO N° **062**

Comune: **Villafranca Piemonte**

Località: **Est Oglieri**

Proprietà: _____/_____

Ditta esecutrice: _____/_____

Anno: ____/____

Compilatore: **Arri E.**

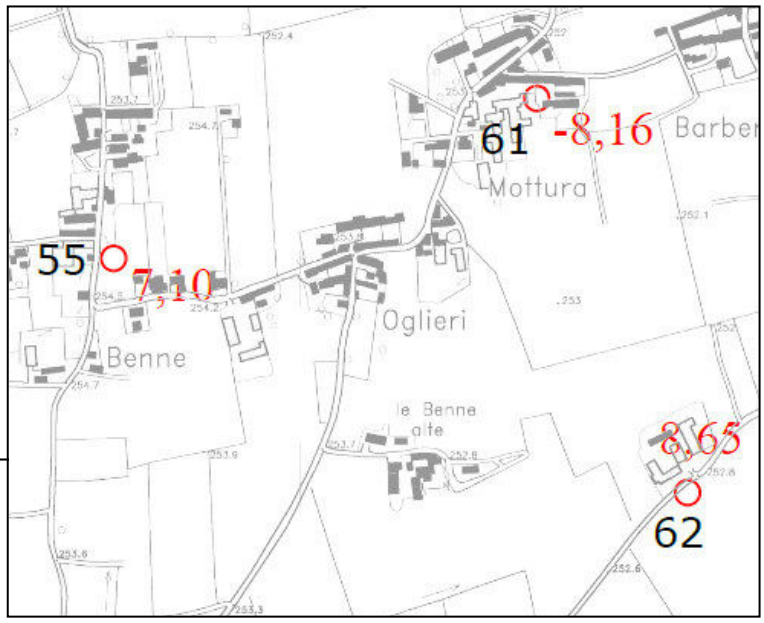

Pozzo per uso: potabile ☐ industriale ☐ irriguo ☐ in disuso ☐

Pozzo freatico ☒ possibilità di misura: si ☐ no ☐

Pozzo profondo ☐ profondità: _____

monofalda ☐

multifalda ☐

Colonna stratigrafica: si ☐ no ☒ da documenti ☐ (allegati)

da notizie ☐

Note:

Misure di livello

Dati d'archivio		Dati rilevati		Osservazioni
data	m dal p.c.	data	m dal p.c.	
1999/2000	**-8.65**			

REGIONE PIEMONTE
Servizio geologico

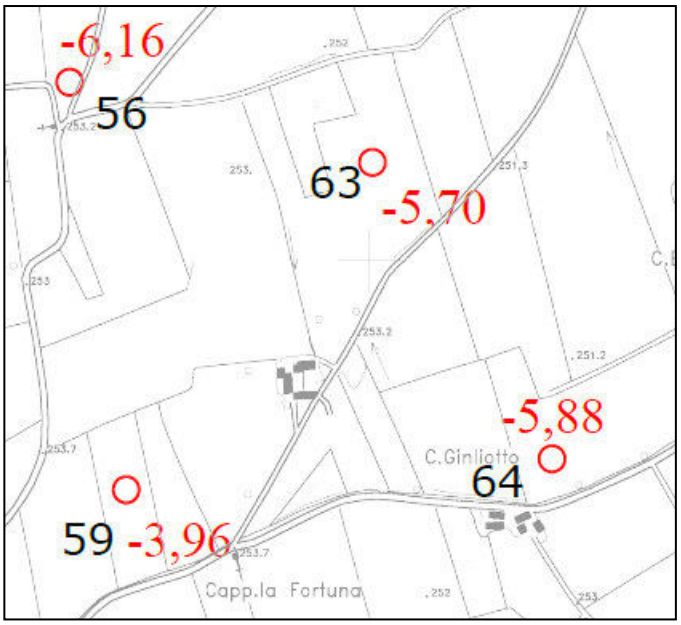

POZZO N° **063**

Comune: **Villafranca Piemonte**

Località: **Nord C. Ginliotto**

Proprietà: _____/_____

Ditta esecutrice: _____/_____

Anno: ____/____

Compilatore: **Arri E.**

Pozzo per uso: potabile ☐ industriale ☐ irriguo ☐ in disuso ☐

Pozzo freatico ☒ possibilità di misura: si ☐ no ☐

Pozzo profondo ☐ profondità: _____

monofalda ☐

multifalda ☐

Colonna stratigrafica: si ☐ no ☒ da documenti ☐ (allegati)

da notizie ☐

Note:

Misure di livello

Dati d'archivio		Dati rilevati		Osservazioni
data	m dal p.c.	data	m dal p.c.	
1999/2000	**-5.70**			

REGIONE PIEMONTE
Servizio geologico

POZZO N° **064**

Comune: **Villafranca Piemonte**

Località: **C Ginliotto**

Proprietà: _____/_____

Ditta esecutrice: _____/_____

Anno: ____/____

Compilatore: **Arri E.**

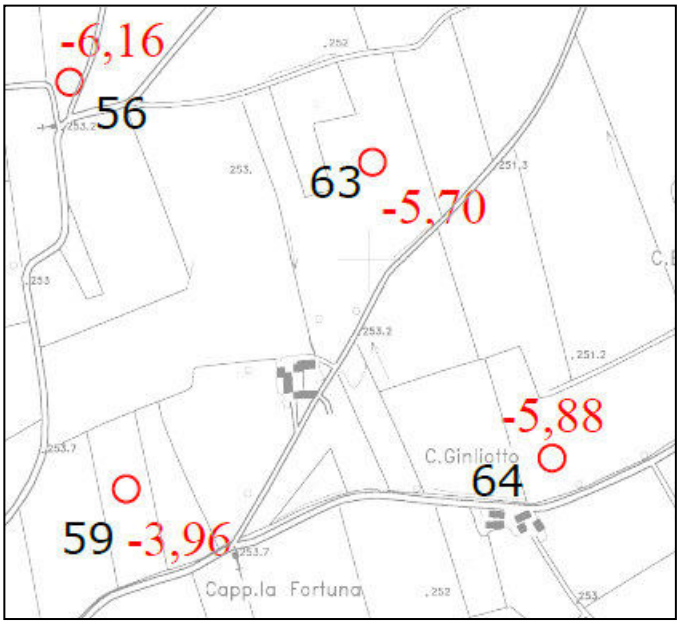

Pozzo per uso: potabile ☐ industriale ☐ irriguo ☐ in disuso ☐

Pozzo freatico ☒ possibilità di misura: si ☐ no ☐

Pozzo profondo ☐ profondità: _____

monofalda ☐

multifalda ☐

Colonna stratigrafica: si ☐ no ☒ da documenti ☐ (allegati)

da notizie ☐

Note:

Misure di livello

Dati d'archivio		Dati rilevati		Osservazioni
data	m dal p.c.	data	m dal p.c.	
1999/2000	**-5.88**			

REGIONE PIEMONTE
Servizio geologico

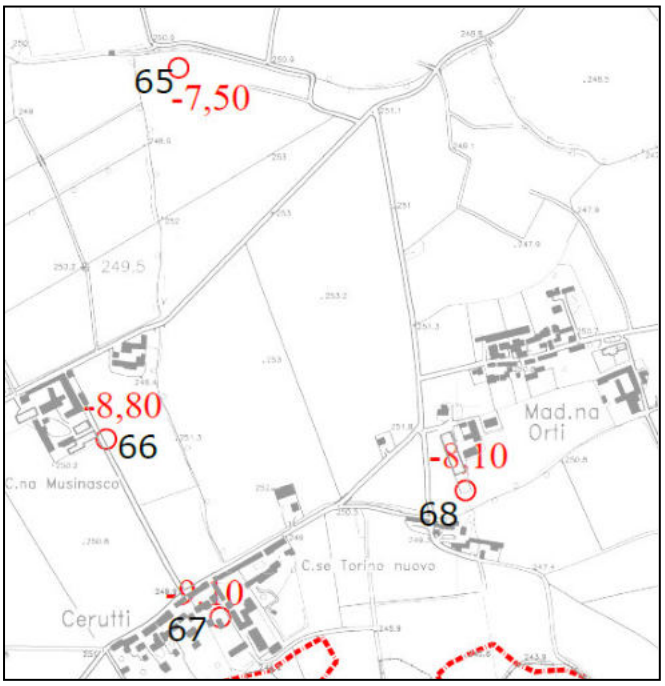

POZZO N° **065**

Comune: **Villafranca Piemonte**

Località: **Nord C.na Musinasco**

Proprietà: ____/____

Ditta esecutrice: ____/____

Anno: ____/____

Compilatore: **Arri E.**

Pozzo per uso: potabile ☐ industriale ☐ irriguo ☐ in disuso ☐

Pozzo freatico ☒ possibilità di misura: si ☐ no ☐

Pozzo profondo ☐ profondità: _____

monofalda ☐

multifalda ☐

Colonna stratigrafica: si ☐ no ☒ da documenti ☐ (allegati)

da notizie ☐

Note:

Misure di livello

Dati d'archivio		Dati rilevati		Osservazioni
data	m dal p.c.	data	m dal p.c.	
1999/2000	**-7.50**			

REGIONE PIEMONTE
Servizio geologico

POZZO N° **066**

Comune: **Villafranca Piemonte**

Località: **C.na Musinasco**

Proprietà: _____/_____

Ditta esecutrice: _____/_____

Anno: ____/____

Compilatore: **Arri E.**

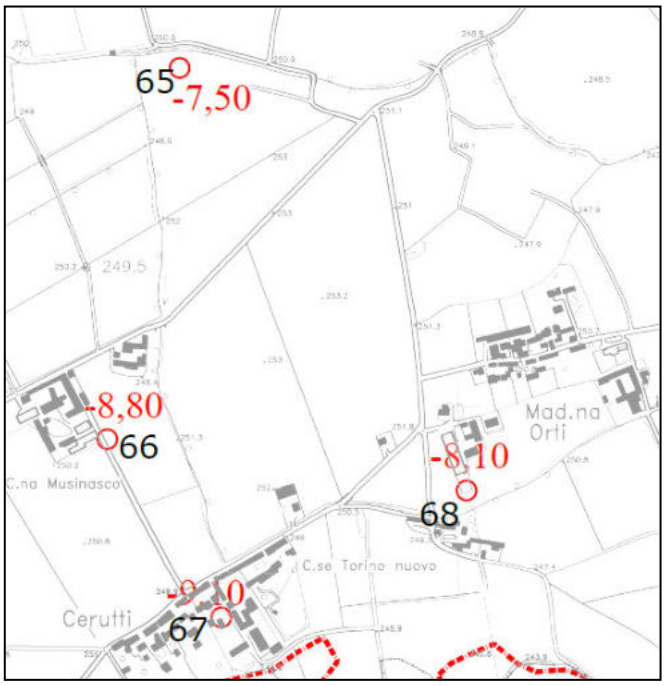

Pozzo per uso: potabile ☐ industriale ☐ irriguo ☐ in disuso ☐

Pozzo freatico ☒ possibilità di misura: si ☐ no ☐

Pozzo profondo ☐ profondità: _____

monofalda ☐

multifalda ☐

Colonna stratigrafica: si ☐ no ☒ da documenti ☐ (allegati)

da notizie ☐

Note:

Misure di livello

Dati d'archivio		Dati rilevati		Osservazioni
data	m dal p.c.	data	m dal p.c.	
1999/2000	**-8.80**			

REGIONE PIEMONTE
Servizio geologico

POZZO N° **067**

Comune: **Villafranca Piemonte**

Località: **Cerutti**

Proprietà: _____/_____

Ditta esecutrice: _____/_____

Anno: ____/____

Compilatore: **Arri E.**

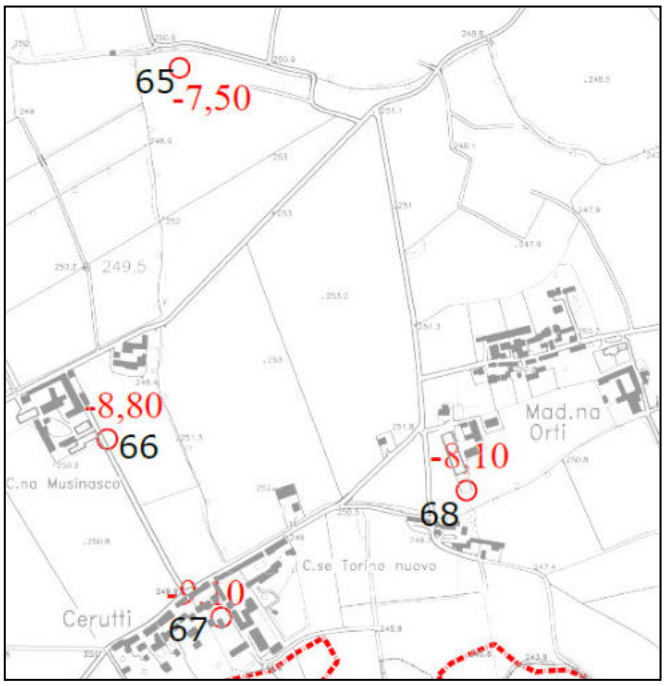

Pozzo per uso: potabile ☐ industriale ☐ irriguo ☐ in disuso ☐

Pozzo freatico ☒ possibilità di misura: si ☐ no ☐

Pozzo profondo ☐ profondità: _____

monofalda ☐

multifalda ☐

Colonna stratigrafica: si ☐ no ☒ da documenti ☐ (allegati)

da notizie ☐

Note:

Misure di livello

Dati d'archivio		Dati rilevati		Osservazioni
data	m dal p.c.	data	m dal p.c.	
1999/2000	**-9.10**			

REGIONE PIEMONTE
Servizio geologico

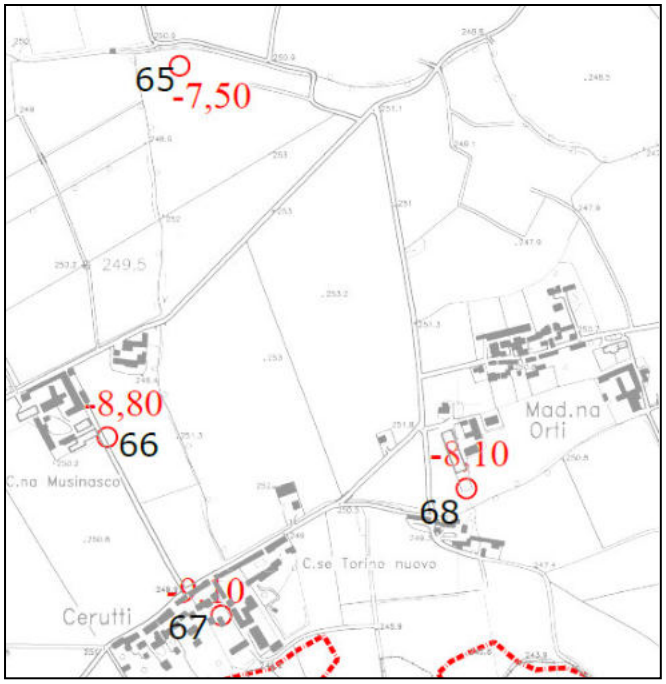

POZZO N° **068**

Comune: **Villafranca Piemonte**

Località: **Madonna degli Orti**

Proprietà: ____/____

Ditta esecutrice: ____/____

Anno: ____/____

Compilatore: **Arri E.**

Pozzo per uso: potabile ☐ industriale ☐ irriguo ☐ in disuso ☐

Pozzo freatico ☒ possibilità di misura: si ☐ no ☐

Pozzo profondo ☐ profondità: _____

monofalda ☐

multifalda ☐

Colonna stratigrafica: si ☐ no ☒ da documenti ☐ (allegati)

da notizie ☐

Note:

Misure di livello

Dati d'archivio		Dati rilevati		Osservazioni
data	m dal p.c.	data	m dal p.c.	
1999/2000	**-8.10**			

REGIONE PIEMONTE
Servizio geologico

POZZO N° **069**

Comune: **Villafranca Piemonte**

Località: **Pradone**

Proprietà: _____/_____

Ditta esecutrice: _____/_____

Anno: ____/____

Compilatore: **Arri E.**

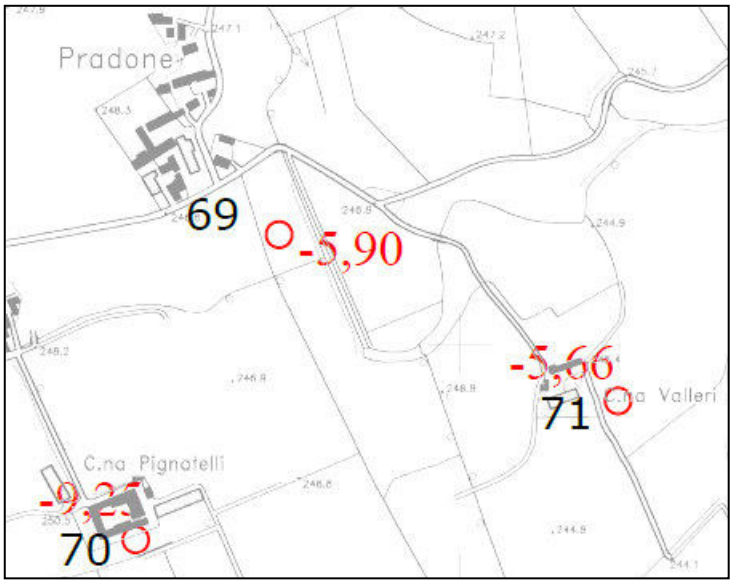

Pozzo per uso: potabile ☐ industriale ☐ irriguo ☐ in disuso ☐

Pozzo freatico ☒ possibilità di misura: si ☐ no ☐

Pozzo profondo ☐ profondità: _____

monofalda ☐

multifalda ☐

Colonna stratigrafica: si ☐ no ☒ da documenti ☐ (allegati)

da notizie ☐

Note:

Misure di livello

Dati d'archivio		Dati rilevati		Osservazioni
data	m dal p.c.	data	m dal p.c.	
1999/2000	**-5.90**			

REGIONE PIEMONTE
Servizio geologico

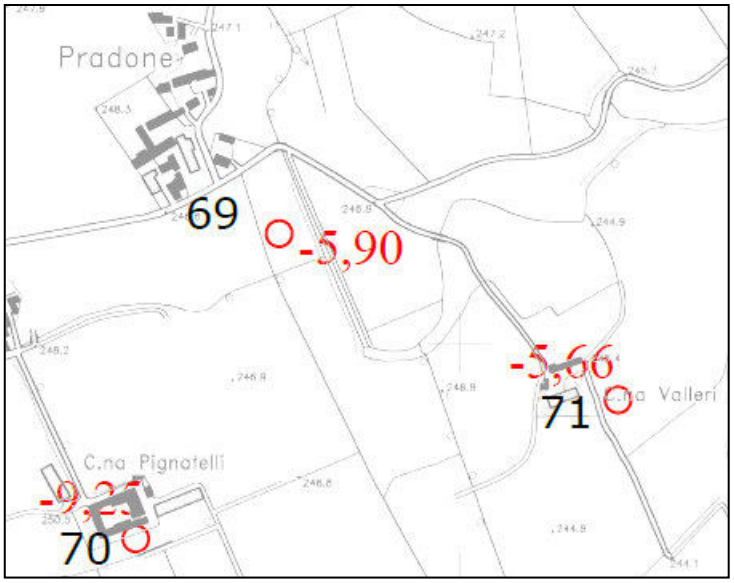

POZZO N° **070**

Comune: **Villafranca Piemonte**

Località: **C.na Pignatelli**

Proprietà: _____/_____

Ditta esecutrice: _____/_____

Anno: ____/____

Compilatore: **Arri E.**

Pozzo per uso: potabile ☐ industriale ☐ irriguo ☐ in disuso ☐

Pozzo freatico ☒ possibilità di misura: si ☐ no ☐

Pozzo profondo ☐ profondità: _____

monofalda ☐

multifalda ☐

Colonna stratigrafica: si ☐ no ☒ da documenti ☐ (allegati)

da notizie ☐

Note:

Misure di livello

Dati d'archivio		Dati rilevati		Osservazioni
data	m dal p.c.	data	m dal p.c.	
1999/2000	**-9.25**			

REGIONE PIEMONTE
Servizio geologico

POZZO N° **071**

Comune: **Villafranca Piemonte**

Località: **C.na Valleri**

Proprietà: _____/_____

Ditta esecutrice: _____/_____

Anno: ____/____

Compilatore: **Arri E.**

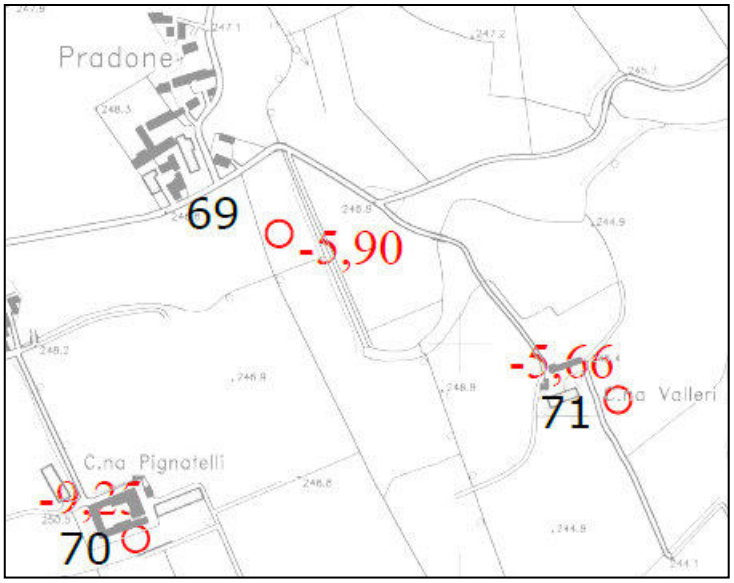

Pozzo per uso: potabile ☐ industriale ☐ irriguo ☐ in disuso ☐

Pozzo freatico ☒ possibilità di misura: si ☐ no ☐

Pozzo profondo ☐ profondità: _____

monofalda ☐

multifalda ☐

Colonna stratigrafica: si ☐ no ☒ da documenti ☐ (allegati)

da notizie ☐

Note:

Misure di livello

Dati d'archivio		Dati rilevati		Osservazioni
data	m dal p.c.	data	m dal p.c.	
1999/2000	**-5.66**			

REGIONE PIEMONTE
Servizio geologico

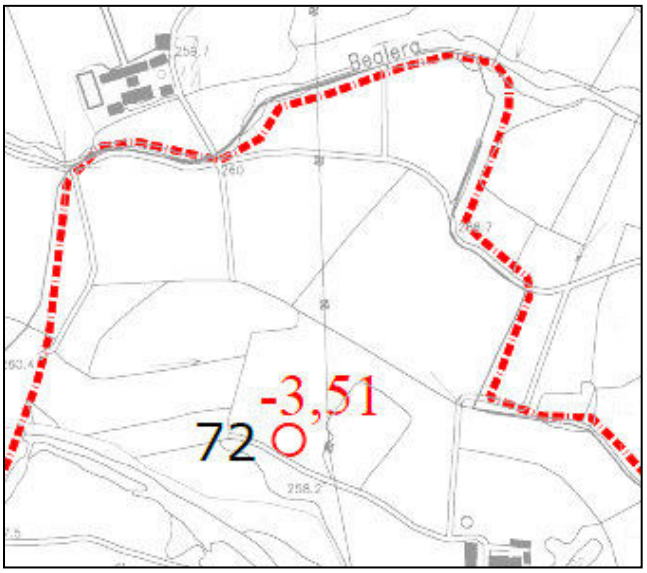

POZZO N° **072**

Comune: **Villafranca Piemonte**

Località: **Bosco dell'Oca**

Proprietà: _____/_____

Ditta esecutrice: _____/_____

Anno: ____/____

Compilatore: **Arri E.**

Pozzo per uso: potabile ☐ industriale ☐ irriguo ☐ in disuso ☐

Pozzo freatico ☒ possibilità di misura: si ☐ no ☐

Pozzo profondo ☐ profondità: _____

monofalda ☐

multifalda ☐

Colonna stratigrafica: si ☐ no ☒ da documenti ☐ (allegati)

da notizie ☐

Note:

Misure di livello

Dati d'archivio		Dati rilevati		Osservazioni
data	m dal p.c.	data	m dal p.c.	
1999/2000	**-3.51**			

REGIONE PIEMONTE
Servizio geologico

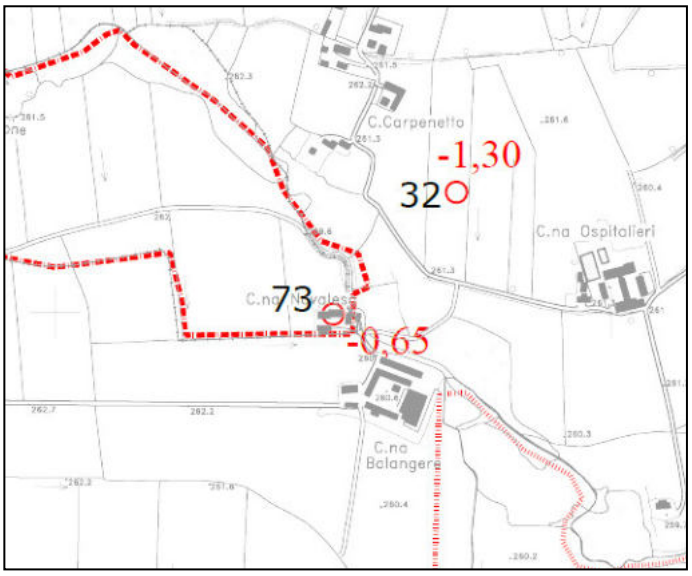

POZZO N° **073**

Comune: **Villafranca Piemonte**

Località: **C.na Balngere**

Proprietà: _____/_____

Ditta esecutrice: _____/_____

Anno: ____/____

Compilatore: **Arri E.**

Pozzo per uso: potabile ☐ industriale ☐ irriguo ☐ in disuso ☐

Pozzo freatico ☒ possibilità di misura: si ☐ no ☐

Pozzo profondo ☐ profondità: _____

monofalda ☐

multifalda ☐

Colonna stratigrafica: si ☐ no ☒ da documenti ☐ (allegati)

da notizie ☐

Note:

Misure di livello

Dati d'archivio		Dati rilevati		Osservazioni
data	m dal p.c.	data	m dal p.c.	
1999/2000	**-0.65**			