










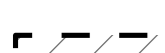
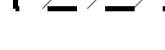









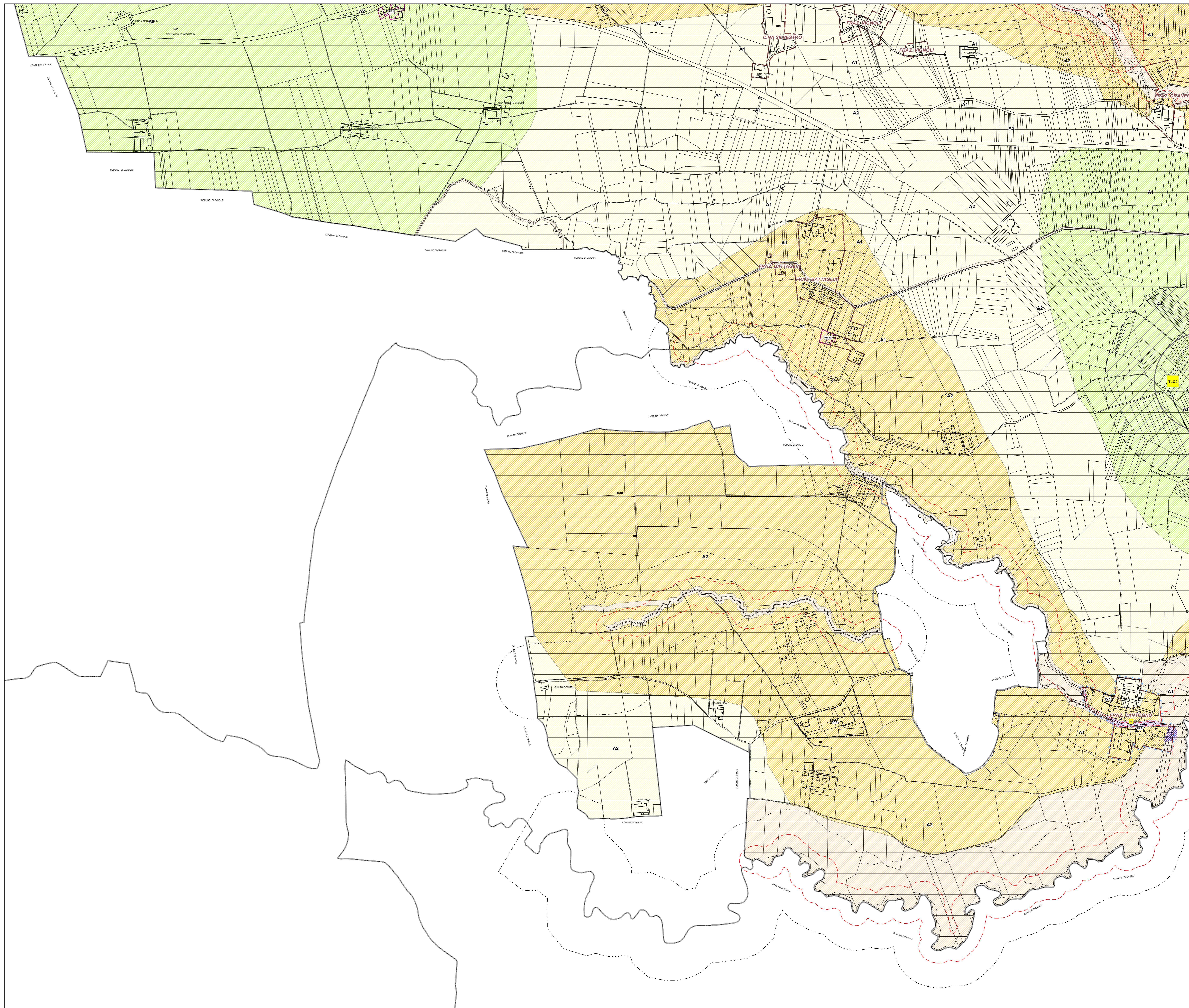


**Legenda**

-  Confini comunali
-  Perimetrazione Nucleo abitato
- Zone agricole**
-  A1 - Aree per attività agricole + Allevamenti
-  A2 - Aree per attività agricole e allevamenti industriali
-  A5 - Aree di interesse naturalistico - Vincolo Cappella Missioni
- Impianti e strutture di interesse comune**
-  Viabilità
-  RA - Nuclei frazionali (art. 8, punto 1-4 N.T.A.)
-  R - Annucleamenti rurali (art. 25 N.T.A.)
- Insedimenti in zona impropria**
-  PC - Insediamenti produttivi, industriali o artigianali confermati (art. 8, punto 2-5)
-  PE - Insediamenti artigianali esistenti confermati ( art. 8, punto 2-5 bis)
-  TR - Insediamenti utilizzati a fini ricettivi o ricreativi confermati (art. 8, punto 2-8)
- Fascia di rispetto della telefonia**
-  Fascia di rispetto area di sito tecnologico per il posizionamento di particolari antenne per la telefonia fissa e mobile
-  Area di sito tecnologico per il posizionamento di particolari antenne per la telefonia fissa e mobile "TLC2"
- Fasce corsi d'acqua**
-  Fascia corsi acqua art. 142, punto 1), lett. c) D.Lgs. 42/2004 - 150 m
-  Fascia corsi acqua art. 29 L.R. 56/77
-  Fascia legge 56/77 art. 29 lettera d) ml 200
- Classi di Sintesi della pericolosità geomorfologica e dell'idoneità all'utilizzazione urbanistica**
-  Classe I
-  Classe IIa
-  Classe IIb2
-  Classe IIIa
-  Classe IIIb3-1
-  Classe IIIb3-2







**COMUNE DI VILAFRANCA PIEMONTE**

**VARIANTE STRUTTURALE N. 04**  
**AL P.R.G.C. VIGENTE**  
ai sensi del comma 4, art. 17 della L.R. 56/77 e s.m.i.)

---

**PROGETTO DEFINITIVO**

Allegato alla delibera di Consiglio Comunale n. .... del .../.../..... Agg. cartografico: 01/2020

Elaborato:

***PR.G.C. in progetto di variante***  
Planimetria generale di Piano, settore sud-ovest,  
sovrapposta sulla Carta di Sintesi  
della pericolosità geomorfologica

Tav: **P2.4snt**

Il Sindaco:  
Agostino BOTTANO

Il Segretario Comunale:  
dott. Emanuele MATINA

Il R.U.P.:  
arch. Silvia RUATA

Agg. **00**

I Professionisti  
**Dott. Geol. Marco BARBERO**

arch. Marco PAIRONE

Scala di riferimento: 1:5.000

Data: **Giugno 2020**

Archivio: M85\_DEP\_VAR\_P2-4SINT\_00