












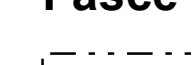










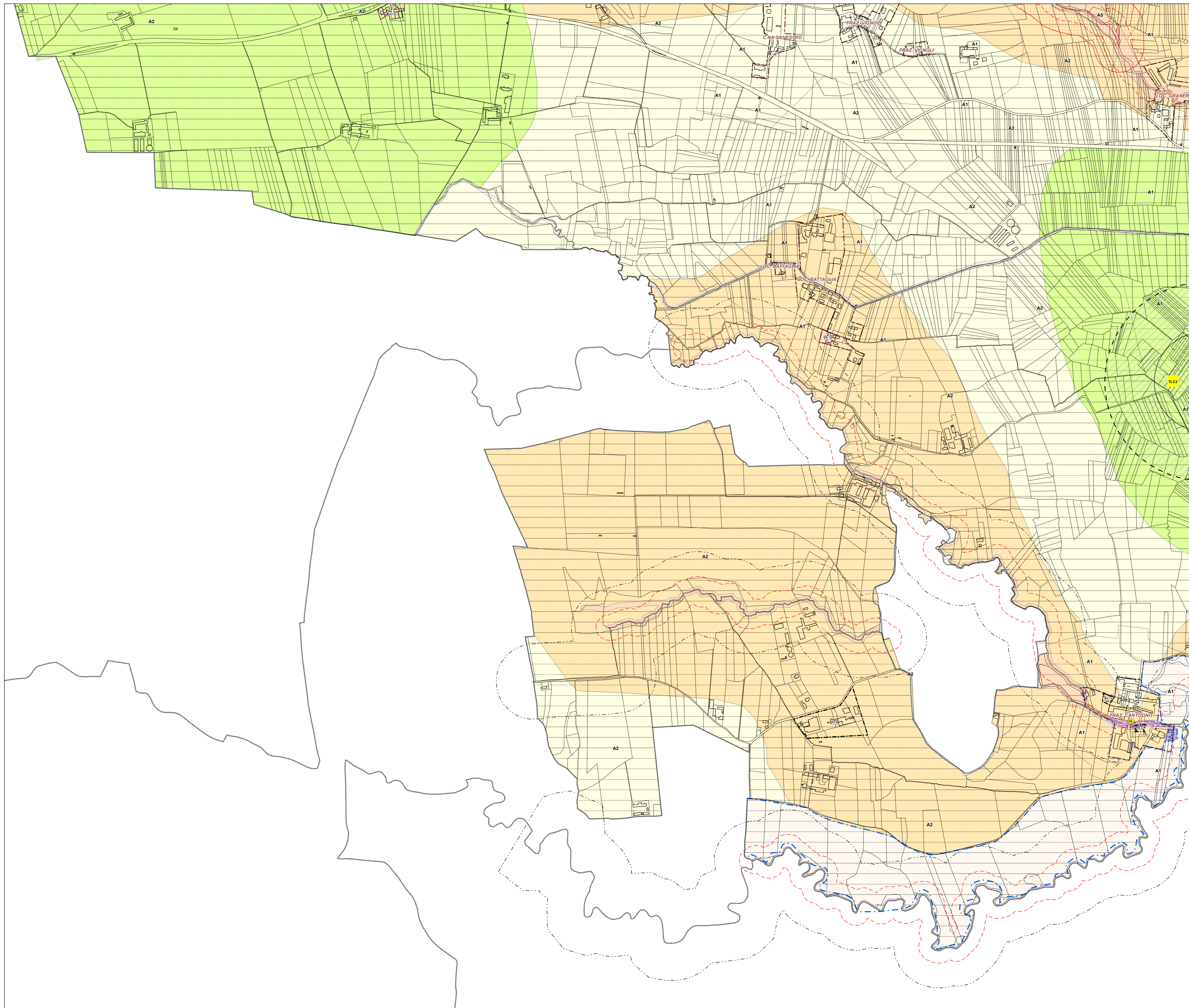


Legenda

-  Confini comunali
-  Perimetrazione Nucleo abitato
- Zone agricole**
-  A1 - Aree per attività agricole + Allevamenti
-  A2 - Aree per attività agricole e allevamenti industriali
-  A5 - Aree di interesse naturalistico - Vincolo Cappella Missioni
- Impianti e strutture di interesse comune**
-  Viabilità
-  RA - Nuclei frazionali (art. 8, punto 1-4 N.T.A.)
-  R - Annucleamenti rurali (art. 25 N.T.A.)
- Insedimenti in zona impropria**
-  PC - Insediamenti produttivi, industriali o artigianali confermati (art. 8, punto 2-5)
-  PE - Insediamenti artigianali esistenti confermati (art. 8, punto 2-5 bis)
-  TR - Insediamenti utilizzati a fini ricettivi o ricreativi confermati (art. 8, punto 2-8)
- Fascia di rispetto della telefonia**
-  Fascia di rispetto area di sito tecnologico per il posizionamento di particolari antenne per la telefonia fissa e mobile
-  Area di sito tecnologico per il posizionamento di particolari antenne per la telefonia fissa e mobile "TLC2"
- Fasce corsi d'acqua**
-  Fascia corsi acqua art. 142, punto 1), lett. c) D.Lgs. 42/2004 - 150 m
-  Fascia corsi acqua art. 29 L.R. 56/77
-  Fascia legge 56/77 art. 29 lettera d) ml 200
- Classi di Sintesi della pericolosità geomorfologica e dell'idoneità all'utilizzazione urbanistica**
-  Classe I
-  Classe IIa
-  Classe IIb2
-  Classe IIIa
-  Classe IIIa reticolo
-  Classe IIIb31
-  Classe IIIb32
- Limite delle fasce fluviali**
-  L - Limite esterno scenario alluvione raro (ex Fascia C)







COMUNE DI VILAFRANCA PIEMONTE

VARIANTE STRUTTURALE N. 04 AL P.R.G.C. VIGENTE

ai sensi del comma 4, art. 17 della L.R. 56/77 e s.m.i.)

PROPOSTA TECNICA DEL PROGETTO DEFINITIVO

Allegato alla delibera di Consiglio Comunale n. del .../.../..... Agg. cartografico: 06/2015

Elaborato:

PR.G.C. in progetto di variante
Planimetria generale di Piano, settore sud-ovest,
sovrapposta sulla Carta di Sintesi
della pericolosità geomorfologica

Tav:	Agg.	Scala di riferimento: 1:5.000
P2.4snt	00	Data: Aprile 2019
		Archivio: M85_PRO-TEG-DEF_VAR_P2-4SINT_00

Il Sindaco: arch. Marina BORDESE	 I Professionisti
Il Segretario Comunale: dott. Emanuele MATINA	Dott. Geol. Marco BARBERO
Il R.U.P.: arch. Silvia RUATA	arch. Marco PAIRONE

via Brunetta 27/28 - tel. 0114/10044 - Pinerolo - CN - 11014
 tel. 0114/10044 - fax 0114/10045
 mail: 285.9157.83@comune.villafranca.piemonte.it