





































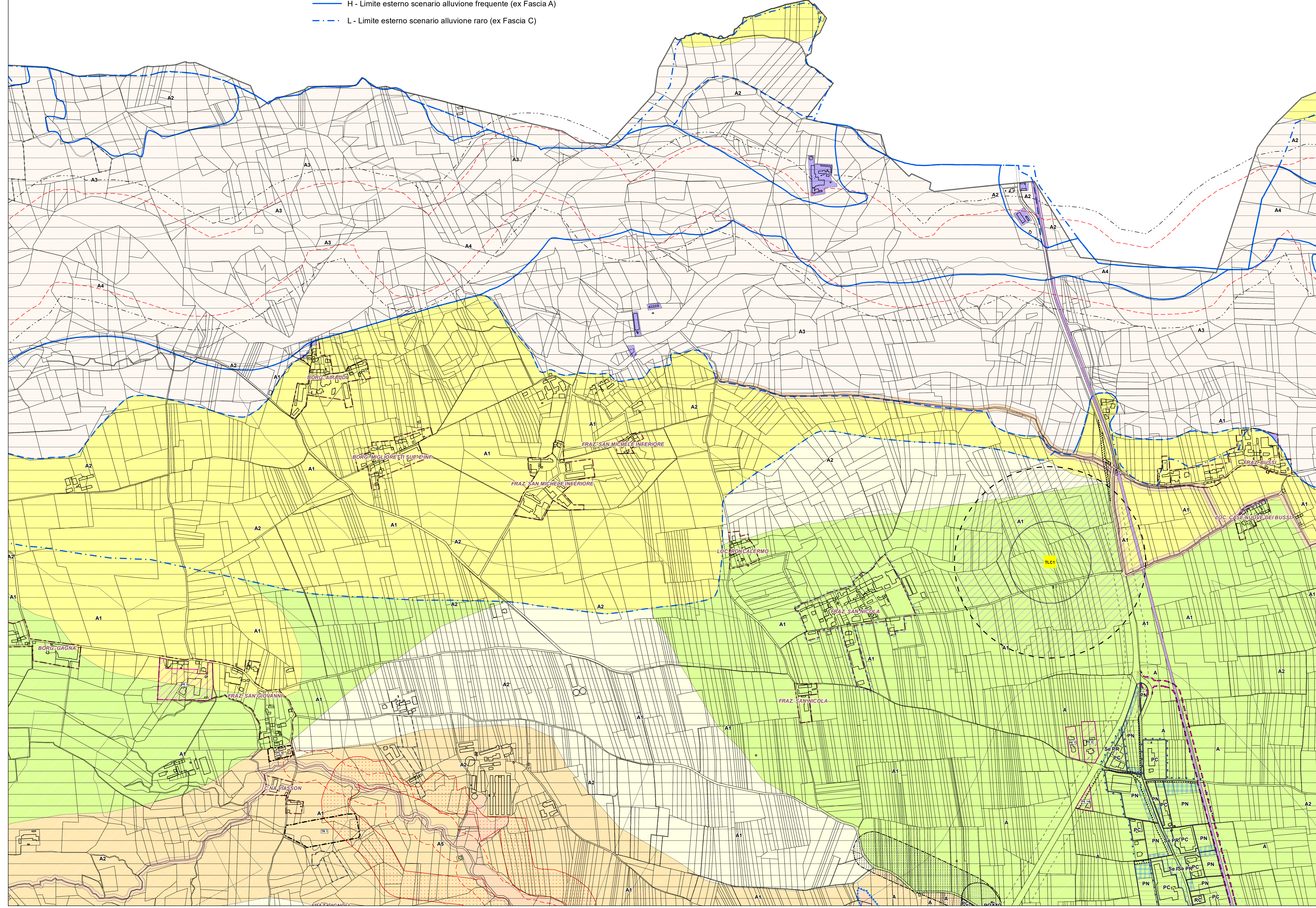
**Legenda**




-  Confini comunali
-  Perimetrazione Centro Abitato
-  Perimetrazione Nucleo abitato
- Zone agricole**
-  A - Aree per attività agricole
-  A1 - Aree per attività agricole + Allevamenti
-  A2 - Aree per attività agricole e allevamenti industriali
-  A3 - Aree in cui sono ubicati impianti esistenti per la coltivazione della cave
-  A4 - Aree a vincolo idrogeologico
-  A5 - Aree di interesse naturalistico - Vincolo Cappella Missioni
- Zone residenziali**
-  RC - Nuove aree urbane consolidate
- Zone produttive**
-  PC - Aree produttive o terziarie confermate
-  PN - Aree produttive o terziarie nuove
- Zone per servizi pubblici esistenti (art. 21 L.R. 56/77)**
-  Se PR - Aree afferenti le attività produttive
- Zone per servizi pubblici in progetto (art. 21 L.R. 56/77)**
-  Sp PR - Aree afferenti le attività produttive
- Impianti e strutture di interesse comune**
-  PZZ - Pozzo acquedotto comunale
-  Viabilità
- Nuclii frazionali**
-  RA - Nuclii frazionali (art. 8, punto 1-4 N.T.A.)
-  Aree destinate a cave
- Insedimenti in zona impropria**
-  PC - Insediamenti produttivi, industriali o artigianali confermati (art. 8, punto 2-5)
-  PE - Insediamenti artigianali esistenti confermati ( art. 8, punto 2-5 bis)
-  TR - Insediamenti utilizzati a fini ricettivi o ricreativi confermati (art. 8, punto 2-8)
-  Viabilità in progetto
-  Pista ciclabile
-  Vasca di laminazione



- Vincoli e fasce di rispetto**
-  Zona di tutela assoluta
-  Zona di rispetto ristretta (t= 60 giorni)
-  Zona di rispetto allargata (t=360 giorni)
- Fascia di rispetto della telefonia**
-  Fascia di rispetto area di sito tecnologico per il posizionamento di particolari antenne per la telefonia fissa e mobile
-  Area di sito tecnologico per il posizionamento di particolari antenne per la telefonia fissa e mobile "TLC1"
- Fasce corsi d'acqua**
-  Fascia corsi acqua art. 142, punto 1), lett. c) D.Lgs. 42/2004 - 150 m
-  Fascia corsi acqua art. 29 L.R. 56/77
-  Fascia legge 56/77 art. 29 lettera d) ml 200

- Classi di Sintesi della pericolosità geomorfologica e dell'idoneità all'utilizzazione urbanistica**
-  Classe I
-  Classe IIa
-  Classe IIb1
-  Classe IIb2
-  Classe IIIa
-  Classe IIIa reticolo
-  Classe IIIb31
-  Classe IIIb32
- Limite delle fasce fluviali**
-  M - Limite esterno scenario alluvione poco frequente (ex Fascia B)
-  H - Limite esterno scenario alluvione frequente (ex Fascia A)
-  L - Limite esterno scenario alluvione raro (ex Fascia C)



COMUNE DI VILAFRANCA PIEMONTE

**VARIANTE STRUTTURALE N. 04**  
**AL P.R.G.C. VIGENTE**  
ai sensi del comma 4, art. 17 della L.R. 56/77 e s.m.i.)

---

**PROPOSTA TECNICA**  
**DEL PROGETTO DEFINITIVO**

Allegato alla delibera di Consiglio Comunale n. .... del .../.../..... Agg. cartografico: 06/2015

Elaborato:

**P.R.G.C. in progetto di variante**  
Planimetria generale di Piano, settore nord,  
sovrapposta sulla Carta di Sintesi  
della pericolosità geomorfologica

Tav. **P2.2snt**

Agg. **00**

Il Sindaco:  
arch. Marina BORDESE

Il Segretario Comunale:  
dott. Emanuele MATINA

Il R.U.P.:  
arch. Silvia RUATA

Scala di riferimento: 1:5.000


Data: Aprile 2019

Archivio: M85\_PRO-TEC-DEF\_VAR\_P2-2SINT\_00

I Professionisti

Dott. Geol. Marco BARBERO

arch. Marco PAIRONE



via Dante Alighieri, 18 - 10044 Pinerolo  
tel. 0112 49911400  
mail: 283.9157.830  
www.comune.villafranca-piemonte.it