















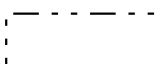





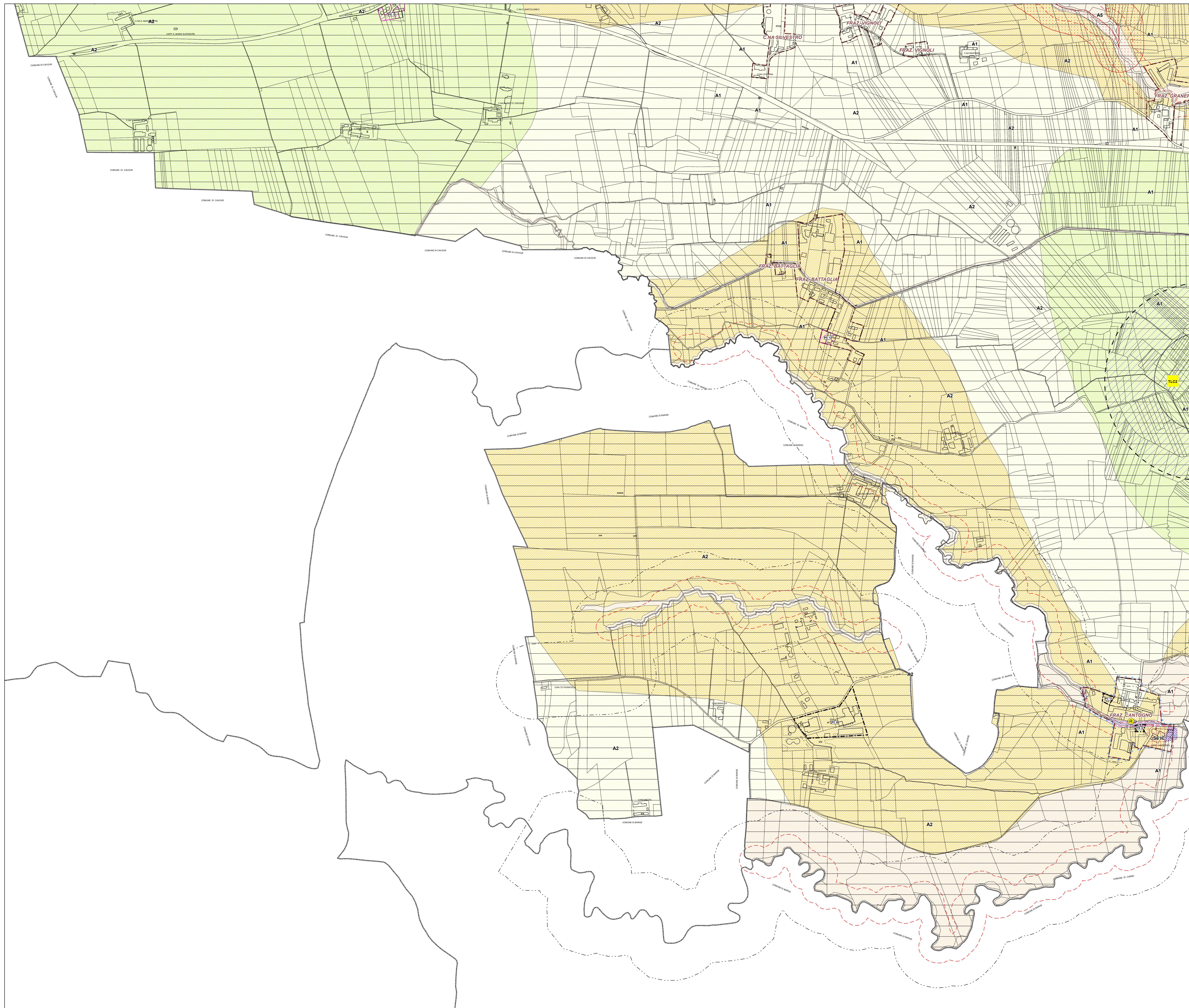


# Legenda

-  Confini comunali
-  Perimetrazione Nucleo abitato
- Zone agricole**
  -  A1 - Aree per attività agricole + Allevamenti
  -  A2 - Aree per attività agricole e allevamenti industriali
  -  A5 - Aree di interesse naturalistico - Vincolo Cappella Missioni
- Zone per servizi pubblici esistenti (art. 21 L.R. 56/77)**
  -  Se IC - Aree di interesse comune
- Impianti e strutture di interesse comune**
  -  Viabilità
  -  RA - Nuclei frazionali (art. 8, punto 1-4 N.T.A.)
  -  R - Annucleamenti rurali (art. 25 N.T.A.)
- Insedimenti in zona impropria**
  -  PC - Insediamenti produttivi, industriali o artigianali confermati (art. 8, punto 2-5)
  -  PE - Insediamenti artigianali esistenti confermati ( art. 8, punto 2-5 bis)
  -  TR - Insediamenti utilizzati a fini ricettivi o ricreativi confermati (art. 8, punto 2-8)
- Fascia di rispetto della telefonia**
  -  Fascia di rispetto area di sito tecnologico per il posizionamento di particolari antenne per la telefonia fissa e mobile
  -  Area di sito tecnologico per il posizionamento di particolari antenne per la telefonia fissa e mobile "TLC2"
- Fasce corsi d'acqua**
  -  Fascia corsi acqua art. 142, punto 1), lett. c) D.Lgs. 42/2004 - 150 m
  -  Fascia corsi acqua art. 29 L.R. 56/77
  -  Fascia legge 56/77 art. 29 lettera d) ml 200
- Classi di Sintesi della pericolosità geomorfologica e dell'idoneità all'utilizzazione urbanistica**
  -  Classe I
  -  Classe IIa
  -  Classe IIb2
  -  Classe IIIa
  -  Classe IIIb2.1







**COMUNE DI VILAFRANCA PIEMONTE**

**VARIANTE PARZIALE N. 36**  
**AL P.R.G.C. VIGENTE**  
(ai sensi del comma 5, art. 17 della L.R. 56/77 e s.m.i.)

---

**PROGETTO DEFINITIVO**

Allegato alla delibera di Consiglio Comunale n. .... del .../.../..... Agg. cartografico: 12/2021

Elaborato:  
***PR.G.C. in progetto di variante***  
Planimetria generale di Piano, settore sud-ovest, sovrapposta sulla Carta di Sintesi della pericolosità geomorfologica

Tav. **P2.4snt**

Agg. **00**

Scala di riferimento: 1:5.000

Data: Maggio 2024

Archivio: M213\_DEF\_VAR\_P2-4-SINT\_00

Il Sindaco:  
Agostino BOTTANO

---

Il Segretario Comunale:  
dott. Emanuele MATINA

---

Il R.U.P.:  
Agostino BOTTANO

I Professionisti

---

Dott. Geol. Marco BARBERO

---

arch. Marco PAIRONE



