









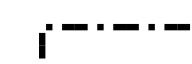
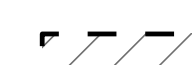

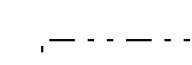









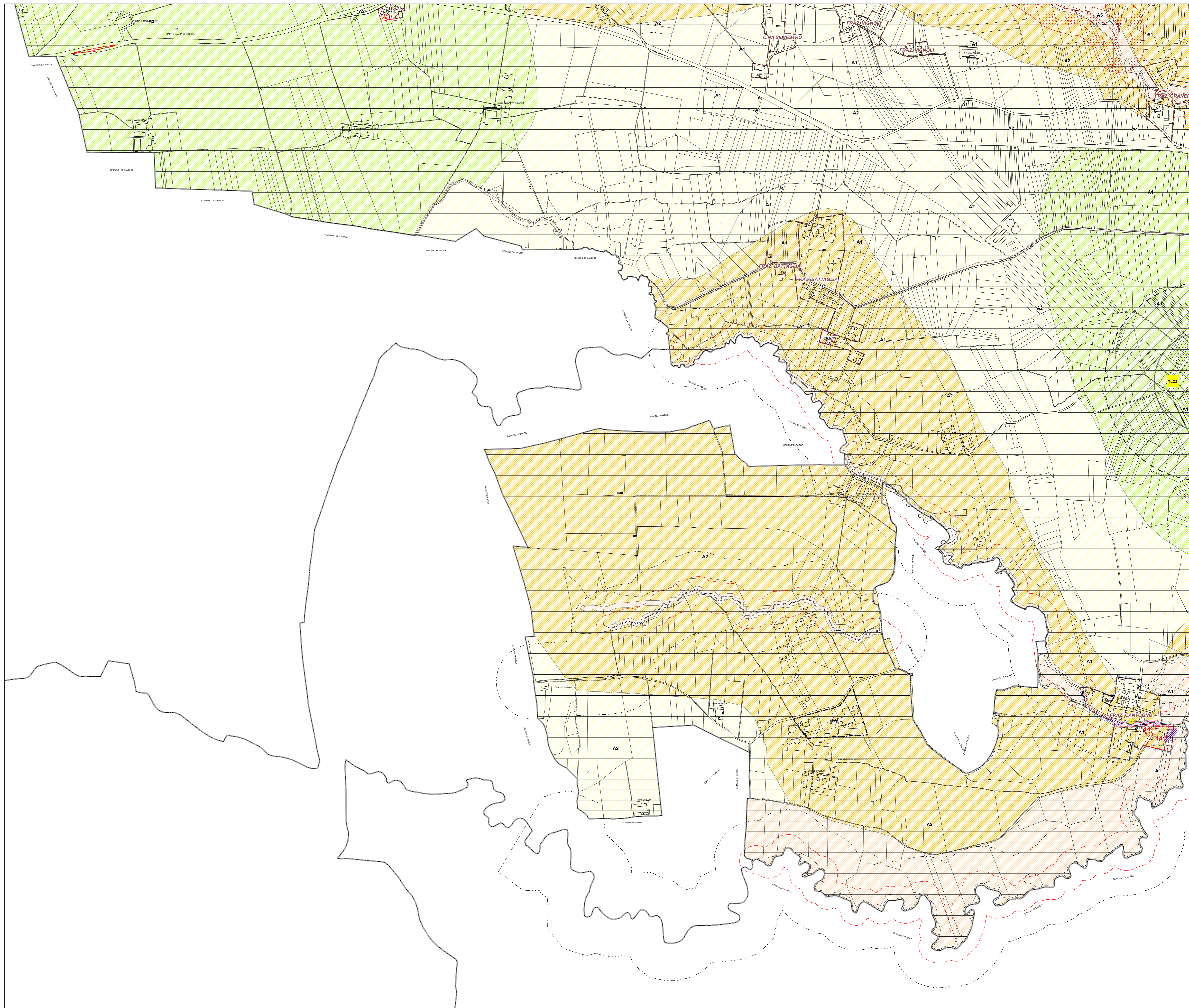



Legenda

-  Confini comunali
-  Perimetrazione Nucleo abitato
- Zone agricole**
-  A1 - Aree per attività agricole + Allevamenti
-  A2 - Aree per attività agricole e allevamenti industriali
-  A5 - Aree di interesse naturalistico - Vincolo Cappella Missioni
- Impianti e strutture di interesse comune**
-  Viabilità
-  RA - Nuclei frazionali (art. 8, punto 1-4 N.T.A.)
-  R - Annucleamenti rurali (art. 25 N.T.A.)
- Insedimenti in zona impropria**
-  PC - Insediamenti produttivi, industriali o artigianali confermati (art. 8, punto 2-5)
-  PE - Insediamenti artigianali esistenti confermati (art. 8, punto 2-5 bis)
-  TR - Insediamenti utilizzati a fini ricettivi o ricreativi confermati (art. 8, punto 2-8)
- Fascia di rispetto della telefonia**
-  Fascia di rispetto area di sito tecnologico per il posizionamento di particolari antenne per la telefonia fissa e mobile
-  Area di sito tecnologico per il posizionamento di particolari antenne per la telefonia fissa e mobile "TLC2"
- Fasce corsi d'acqua**
-  Fascia corsi acqua art. 142, punto 1), lett. c) D.Lgs. 42/2004 - 150 m
-  Fascia corsi acqua art. 29 L.R. 56/77
-  Fascia legge 56/77 art. 29 lettera d) ml 200
- Classi di Sintesi della pericolosità geomorfologica e dell'idoneità all'utilizzazione urbanistica**
-  Classe I
-  Classe IIa
-  Classe IIb2
-  Classe IIIa
-  Classe IIIb3-1
-  Classe IIIb3-2
- Individuazione degli interventi previsti con la variante parziale n. 36**
-  (in numero di 3 nella presente planimetria)







COMUNE DI VILAFRANCA PIEMONTE

VARIANTE PARZIALE N. 36
AL P.R.G.C. VIGENTE
(ai sensi del comma 5, art. 17 della L.R. 56/77 e s.m.i.)

PROGETTO DEFINITIVO

Allegato alla delibera di Consiglio Comunale n. del .../.../..... Agg. cartografico: 12/2021

Elaborato: ***P.R.G.C. vigente***

Planimetria generale di Piano, settore sud-ovest, sovrapposta sulla Carta di Sintesi della pericolosità geomorfologica con individuazione degli interventi di variante

Tav. **P2.4snt**

Il Sindaco:
Agostino BOTTANO

Il Segretario Comunale:
dott. Emanuele MATINA

Il R.U.P.:
Agostino BOTTANO

Agg. **00**

I Professionisti
Dott. Geol. Marco BARBERO

arch. Marco PAIRONE

Scala di riferimento: 1:5.000

Data: Maggio 2024

Archivio: M213_DEF_VIG_P2-4-SINT_00