



























**Legenda**


-  Confini comunali
-  Perimetrazione Nucleo abitato
-  Corsi d'acqua principali
-  A - Aree per attività
-  A1 - Aree per attività agricole e allevamenti
-  A2 - Aree per attività agricole e allevamenti
-  A3 - Aree in cui sono ubicati impianti esistenti per la coltivazione delle cave
-  A4 - Aree a vincolo
-  Aree destinate a cave
- Nuclei frazionali**
-  RA - Nuclei frazionali (art. 8, punto 1-4 N.T.A.)
-  Rr Edifici ubicati in RA recuperabili alla residenza
-  R - Annucamenti rurali (art. 25 N.T.A.)


- Insedimenti in zona impropria**
-  PC - Insediamenti produttivi, industriali o artigianali confermati (art. 8, punto 2-5)
-  PE - Insediamenti artigianali esistenti confermati (art. 8, punto 2-5 bis)
-  TR - Insediamenti utilizzati a fini ricettivi o ricreativi confermati (art. 8, punto 2-8)

- Fasce corsi d'acqua**
- Fasce corsi d'acqua**
-  Fascia corsi acqua art. 29 L.R. 56/77
-  Fascia corsi acqua art. 142, punto 1), lett. c) D.Lgs. 42/2004 - 150 m

- Siti di importanza comunitaria - SIC**
- RNS - Riserva Naturale Speciale**
-  Confluenza Po - Pellice
-  Riserva Naturale della Confluenza Po-Pellice (L.R. 19/2009)
-  Area contigua della fascia fluviale del Po - tratto cuneese - art. 18 NdA PPR
-  Aree boscate (fonte: IPLA - Piani Forestali Territoriali agg. 2016)

- Dorsali Provinciali Ciclabili - Ciclostrada**
-  in progetto
-  Percorsi storici
-  Percorsi di fruizione
-  Principali corridoi ecologici
-  Reticolo ecologico minore

- Individuazione dei beni culturali architettonici nell'ambito comunale (L.R. 35/95)**
- 

- Individuazione degli interventi previsti con la variante parziale n. 36**
-  (in numero di 3 nella presente planimetria)





**COMUNE DI VILAFRANCA PIEMONTE**

**VARIANTE PARZIALE N. 36  
AL P.R.G.C. VIGENTE**  
(ai sensi del comma 5, art. 17 della L.R. 56/77 e s.m.i.)

**PROGETTO DEFINITIVO**

Allegato alla delibera di Consiglio Comunale n. .... del .../.../..... Agg. cartografico: 12/2021

Elaborato: **P.R.G.C. vigente**  
Planimetria generale di Piano  
- Settore nord-est -  
con individuazione degli interventi di variante

Tav. <b>P2.3</b>	Agg. <b>00</b>	Scala di riferimento: 1:5 000 Data: Maggio 2024 Archivio: M213_DEF_VIG_P2.3_00
Il Sindaco: Agostino BOTTANO		Il Professionista  arch. Marco PAIRONE
Il Segretario Comunale: dott. Emanuele MATINA		
Il R.U.P.: Agostino BOTTANO		

