







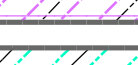





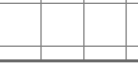




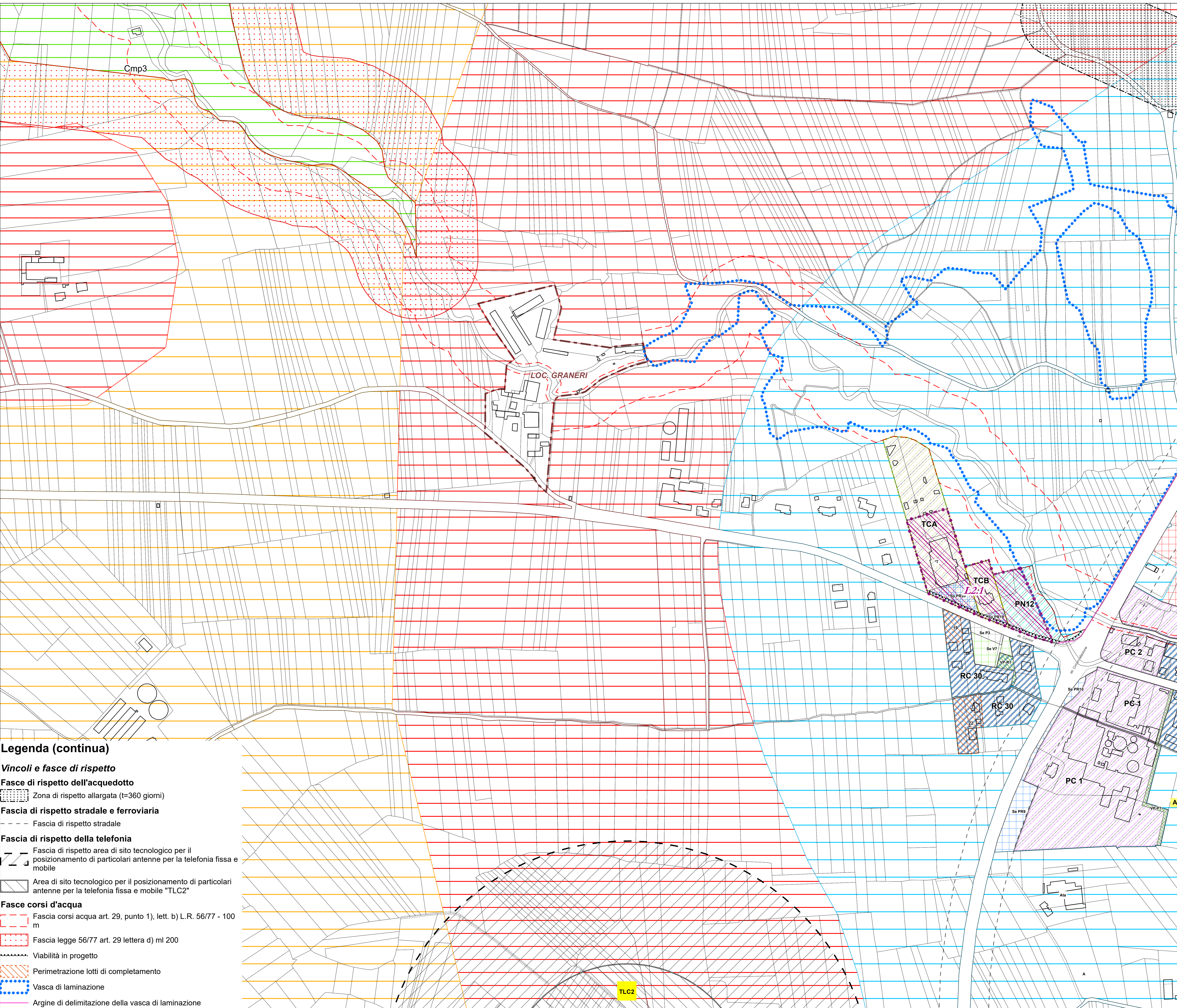



Legenda

-  Confini comunali
- Zone agricole**
-  A - Aree per attività agricole
-  A1 - Aree per attività agricole + Allevamenti agricoli
-  A2 - Aree per attività agricole e allevamenti industriali
-  A5 - Aree di interesse naturalistico - Vincolo Cappella Missioni
- Zone residenziali**
-  RC - Nuove aree urbane consolidate
-  VP-R - Verde privato
- Zone produttive**
-  PC - Aree produttive o terziarie confermate
-  PN - Aree produttive o terziarie nuove
-  VP-P - Verde privato
- Zone turistiche**
-  TCa - Aree turistiche confermate
- Zone per servizi pubblici esistenti (art. 21 L.R. 56/77)**
-  Se IC - Aree di interesse comune
-  Se V - Aree a parco, gioco e sport
-  Se P - Aree a parcheggio
-  Se PR - Aree afferenti le attività produttive
- Zone per servizi pubblici in progetto (art. 21 L.R. 56/77)**
-  Sp PR - Aree afferenti le attività produttive
- Impianti e strutture di interesse comune**
-  Viabilità
- Nuclei frazionali**
-  RA - Nuclei frazionali (art. 8, punto 1-4 N.T.A.)
- Ambiti di insediamento commerciale**
-  L.2 - Localizzazione commerciale urbano periferica non addensata
- Zone su cui effettuare opere di compensazione**
- Cmp (Vedasi tavola P4.2 di dettaglio)



Legenda (continua)

- Vincoli e fasce di rispetto**
- Fasce di rispetto dell'acquedotto**
-  Zona di rispetto allargata (t=360 giorni)
- Fascia di rispetto stradale e ferroviaria**
-  Fascia di rispetto stradale
- Fascia di rispetto della telefonia**
-  Fascia di rispetto area di sito tecnologico per il posizionamento di particolari antenne per la telefonia fissa e mobile
-  Area di sito tecnologico per il posizionamento di particolari antenne per la telefonia fissa e mobile "TLC2"
- Fasce corsi d'acqua**
-  Fascia corsi acqua art. 29, punto 1), lett. b) L.R. 56/77 - 100 m
-  Fascia legge 56/77 art. 29 lettera d) ml 200
-  Viabilità in progetto
-  Perimetrazione lotti di completamento
-  Vasca di laminazione
-  Argine di delimitazione della vasca di laminazione






COMUNE DI VILAFRANCA PIEMONTE

P.R.G.C. VIGENTE

TESTO COORDINATO
alla Variante Parziale n. 33 al P.R.G.C.

Allegato alla delibera di Consiglio Comunale n. del .../.../..... Agg. cartografico: 06/2015

Elaborato: 1 2 3

Progetto di Piano del Concentrico - Settore ovest -

Tav:	Agg.	Scala di riferimento: 1:2.000
P3.1	00	Data: Luglio 2017
		Archivio: M117_DEF_COO-33-33_P3-1_00
Il Sindaco: arch. Marina BORDESE		Il Professionista
Il Segretario Comunale: dott. Emanuele MATINA		arch. Marco PAIRONE
Il R.U.P.: arch. Silvia RUATA		